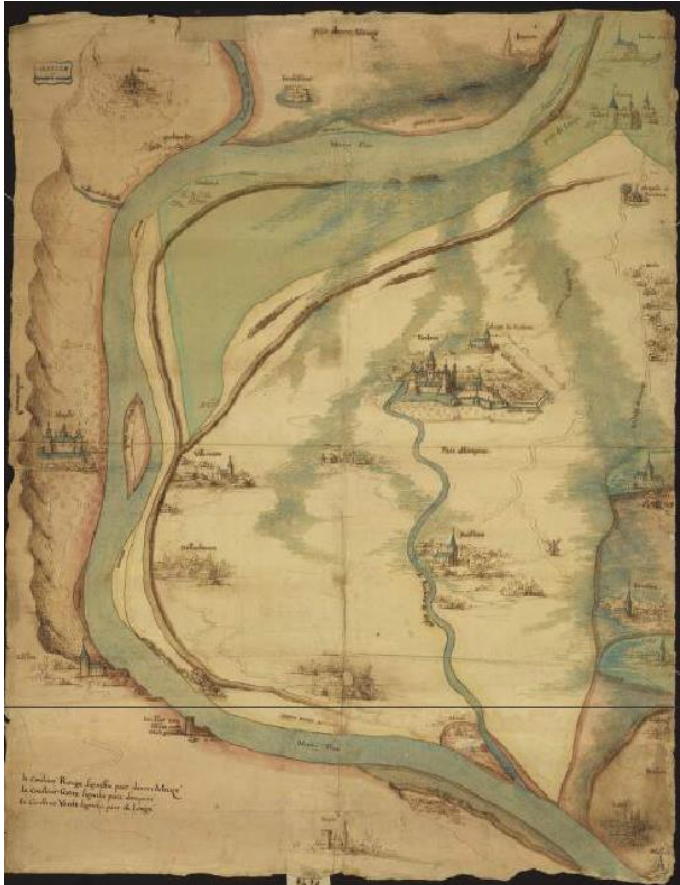


**BIJLAGE 6:
HISTORISCHE BRONNEN**



Het verloop van de Maas in de omgeving van 'Reckheim' met zichten op de omliggende dorpen en kastelen (16^{de} eeuw) uit de Verzameling Kaarten en Plattegronden in Handschriften - Bron: www.cartesius.be



Detail uit bovenstaande kaart met afbeelding van Rekem (16^{de} eeuw) uit de Verzameling Kaarten en Plattegronden in Handschriften – Bron: www.cartesius.be



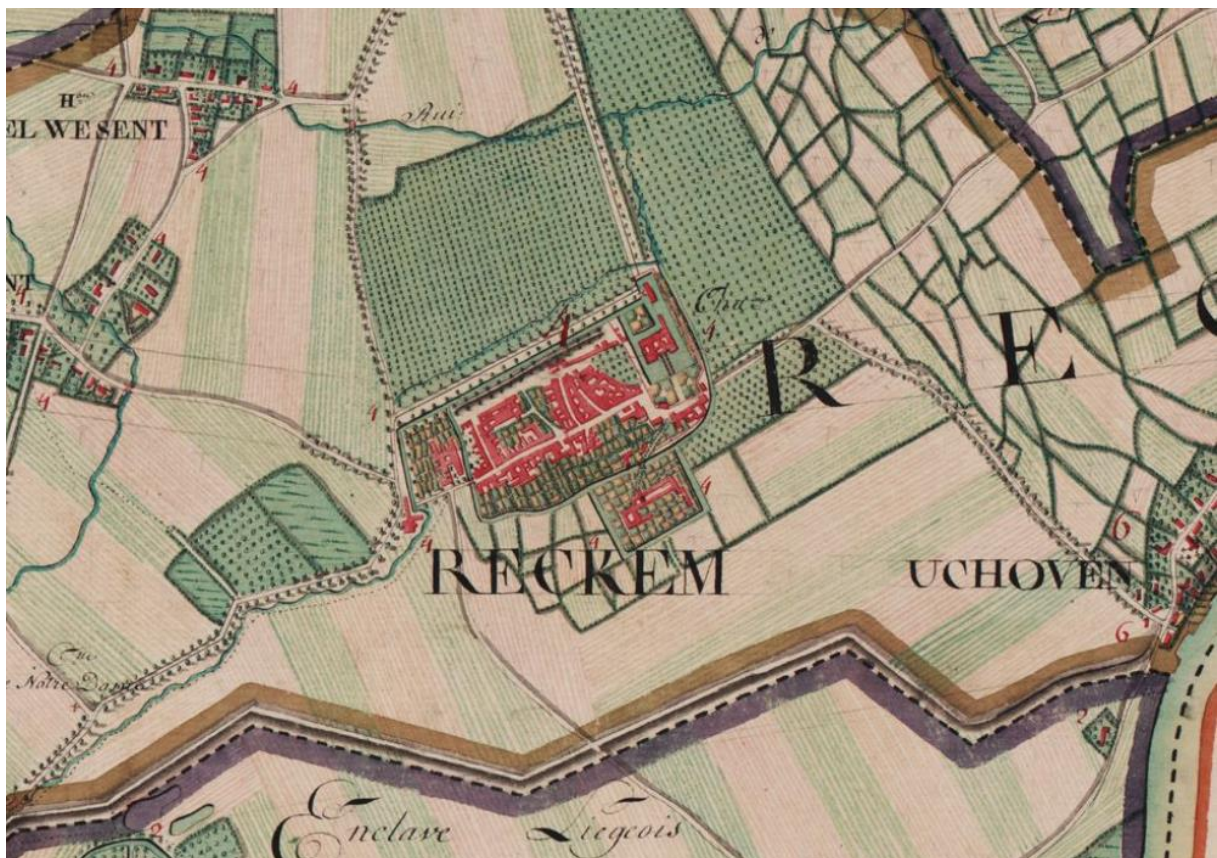
Schets van de versterkingen van het kasteel van d' Aspremont (1526-1575) - Bron: www.cartesius.be.



Villaretkart (1740) – Bron: www.geoportaal.be.



Villaretkaart (1740) – Bron: www.geoportaal.be.



Ferrariskaart (1771-1775) – Bron: www.geoportaal.be.



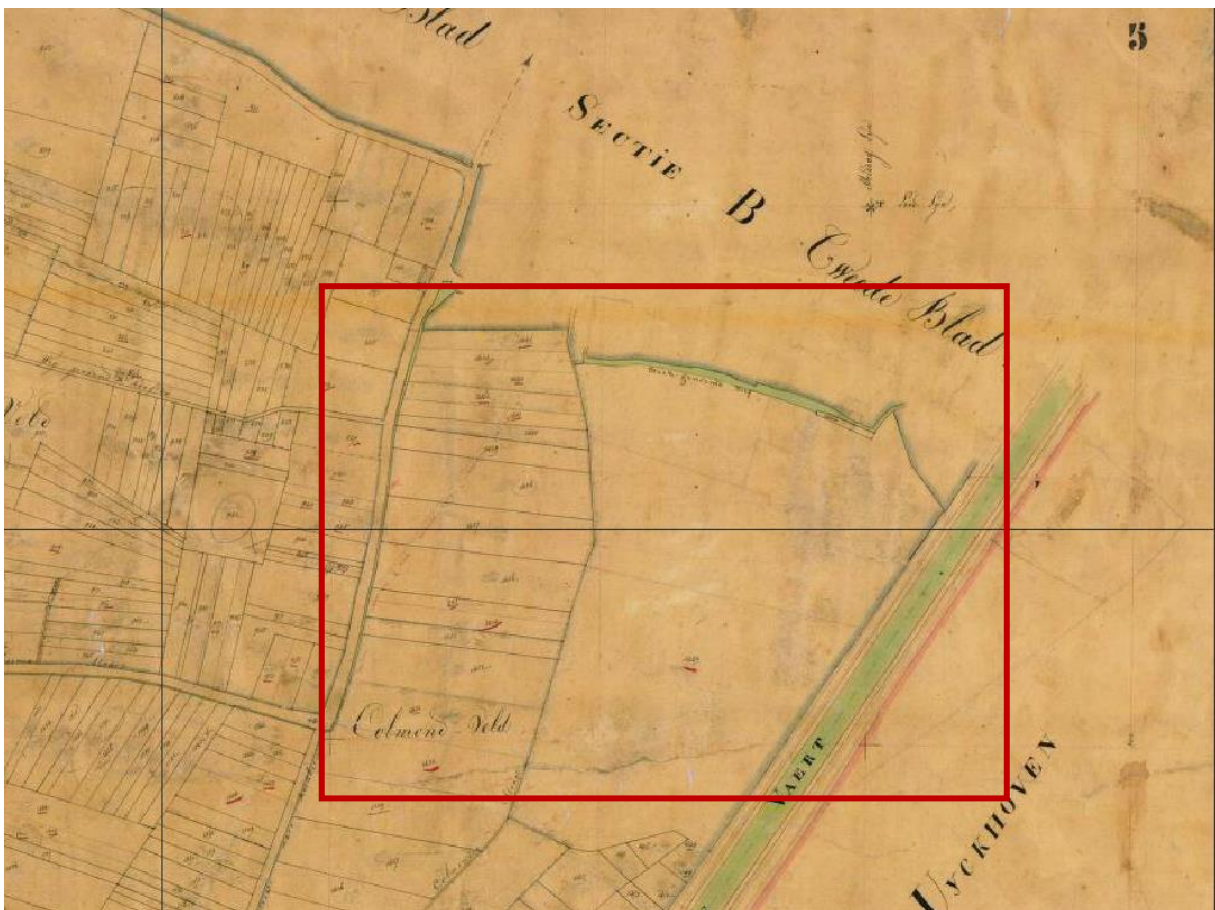
Ferrariskaart (1771-1775) – Bron: www.geoportaal.be.



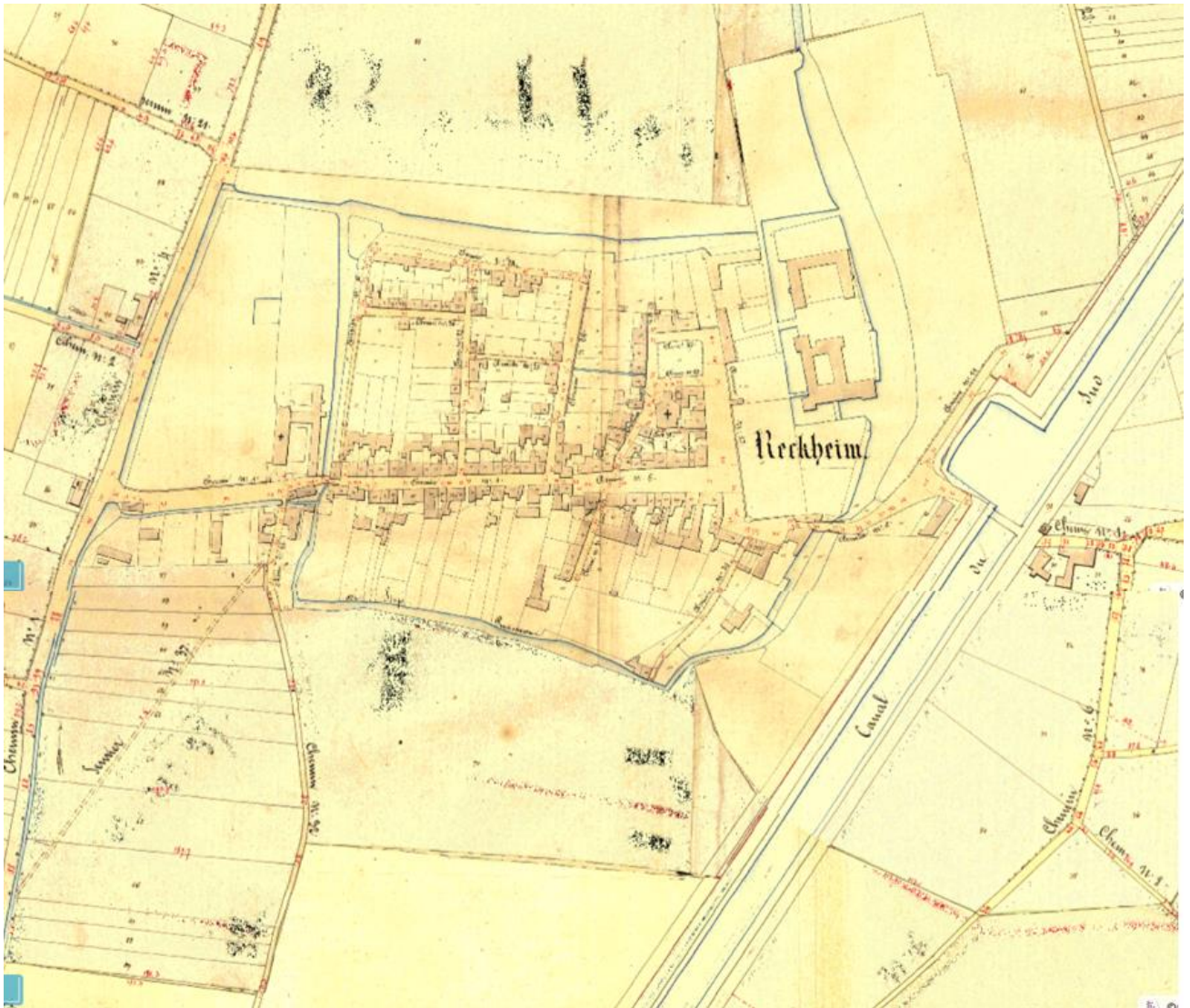
Afbeelding van Rekem op een infobord op de hoek van de Patersstraat en de Schijfstraat.



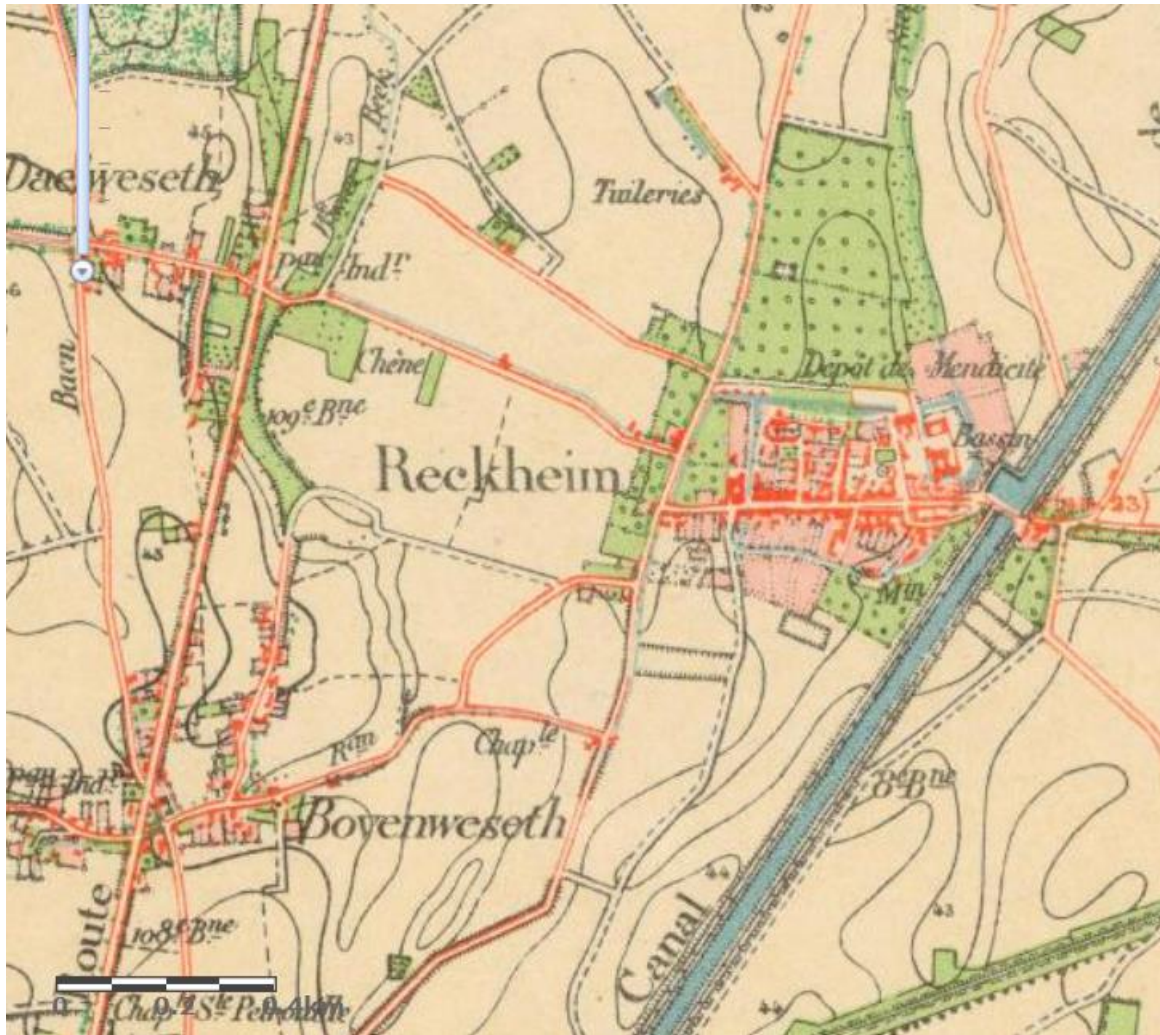
Primitief Plan (1826), sectie B, tweede blad: stadscentrum – Bron: www.cartesius.be.



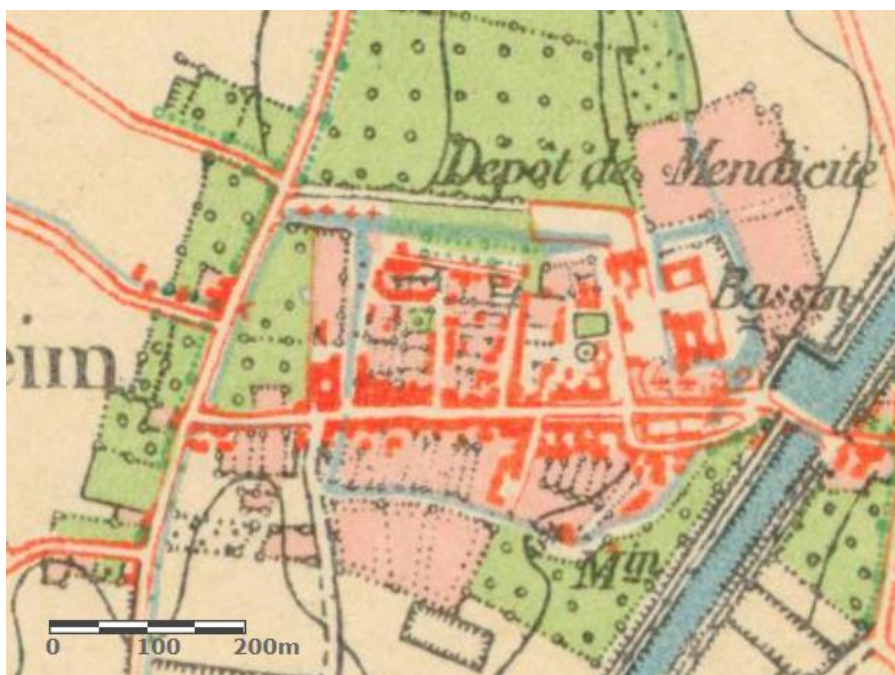
Primitief Plan (1826), sectie B, derde blad: site van het voormalige Norbertinessenklouster – Bron: www.cartesius.be.



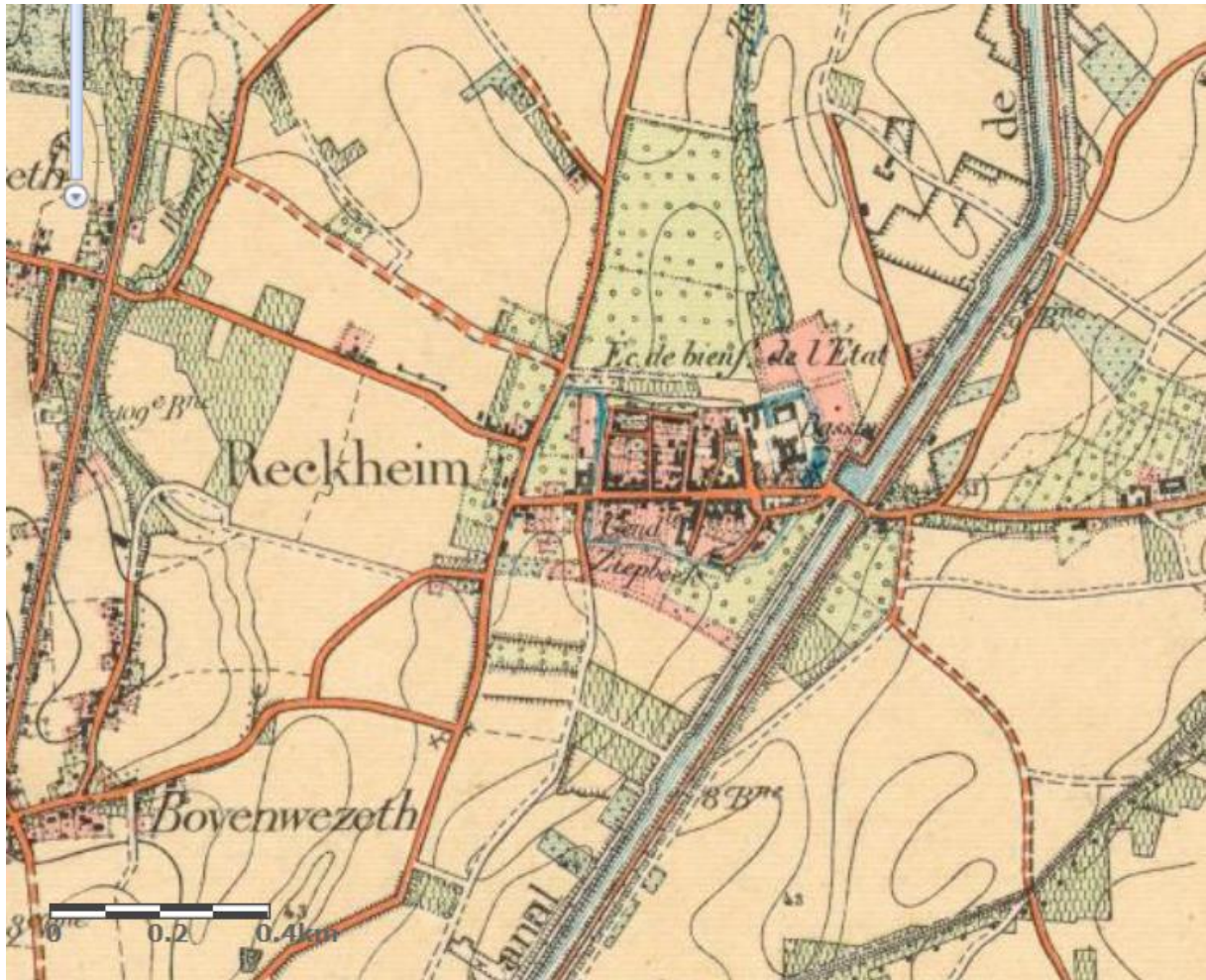
Atlas der Buurtwegen (1840) – Bron: www.geoportaal.be.



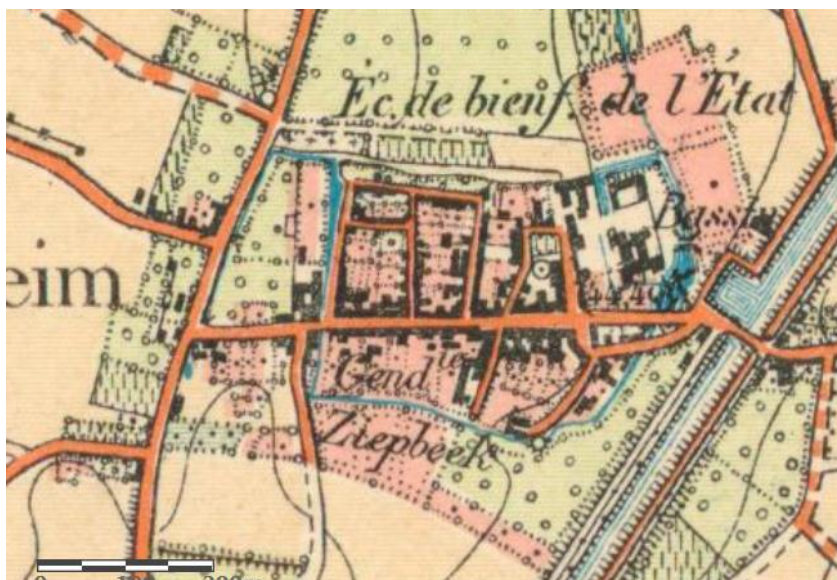
Topografische kaart (1872) - Bron: www.cartesius.be.



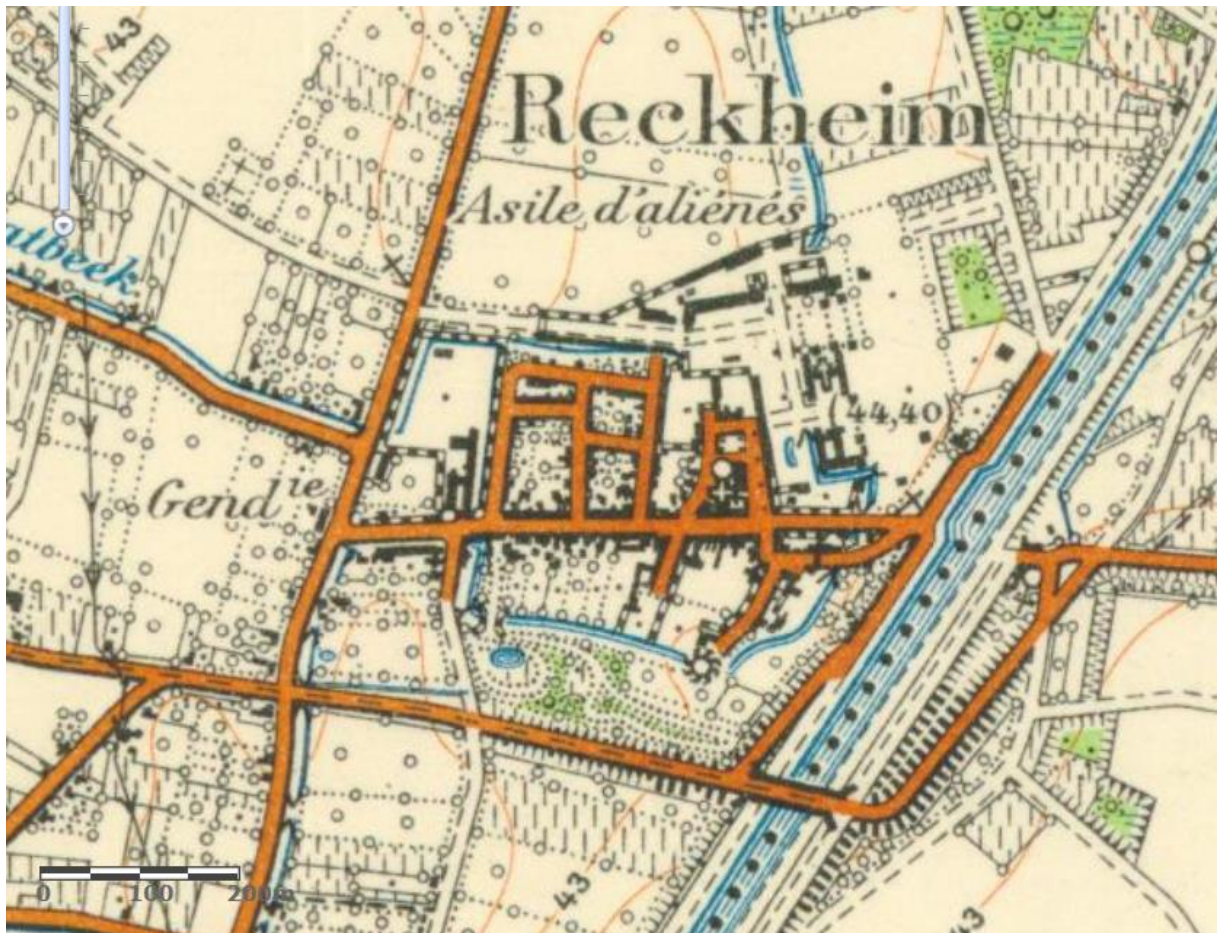
Topografische kaart (1872) - Bron: www.cartesius.be.



Topografische kaart (1890) – Bron: www.cartesius.be.



Topografische kaart (1890) – Bron: www.cartesius.be.



Topografische kaart (1933-1936) – Bron: www.cartesius.be.



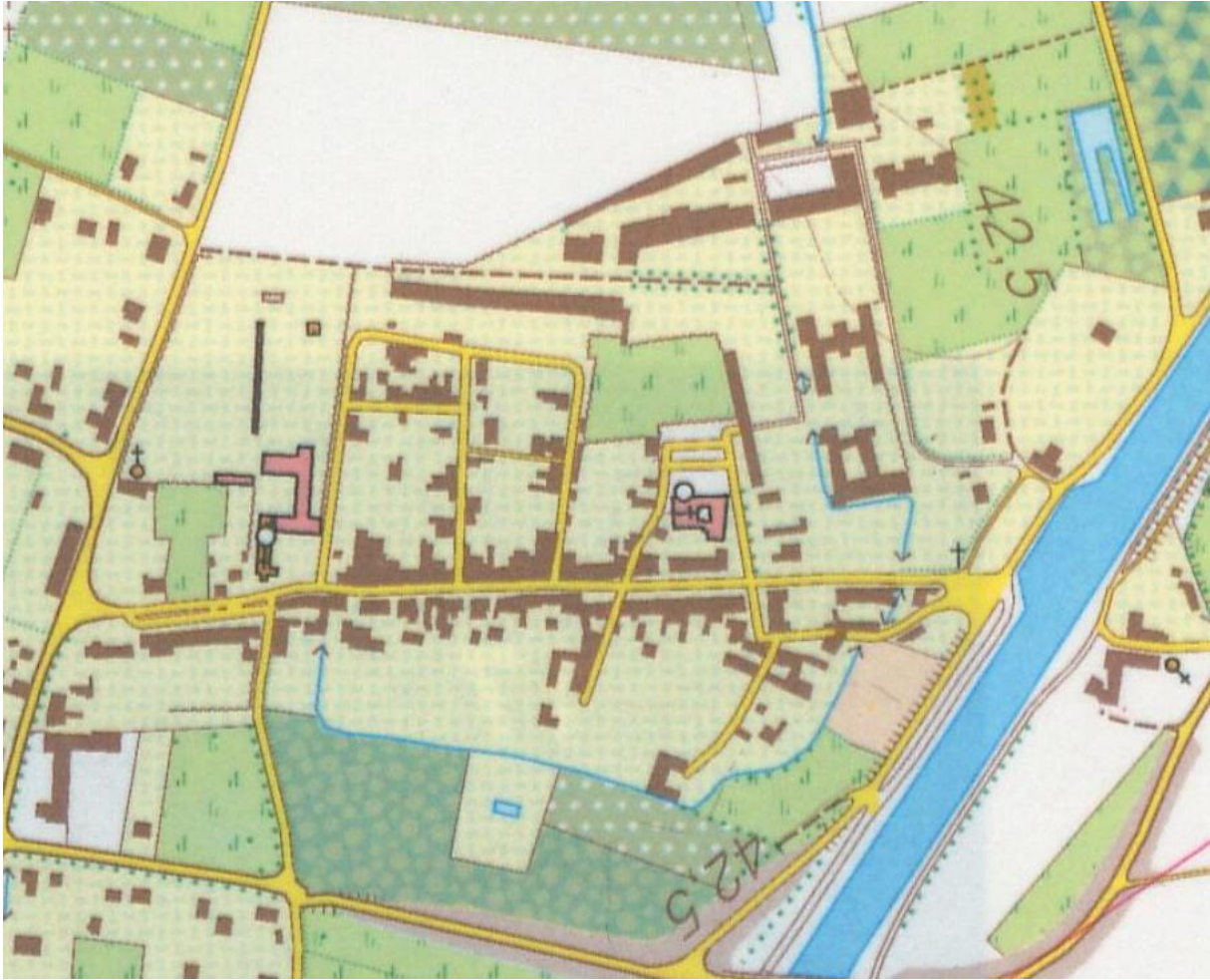
Topografische kaart (1955) – Bron: www.cartesius.be.



Topografische kaart (1972) – Bron: www.cartesius.be.



Topografische kaart (1992) – Bron: www.cartesius.be.



Topografische kaart (1992) – Bron: www.cartesius.be.