

### **2330 – Open grasland met Corynephorus- en Agrostissoorten op landduinen**

#### **Oppervlakte doelstelling**

+

#### **Omschrijving oppervlakte doelstelling**

Actueel: Doel: + 4 ha door omvorming, op de droge zandkoppen verspreid in de SBZ

#### **Kwaliteitsdoelstelling**

↑

#### **Omschrijving kwaliteitsdoelstelling**

Voldoende tot goede staat van instandhouding, waarbij vergrassing tot maximum 30% beperkt wordt. Een afwisseling van open zand, buntgras- en korstmosvegetaties en mostapijtjes.

### **3130 – Oligotrofe tot mesotrofe stilstaande wateren met vegetatie behorend tot de Littorelletalia uniflora en/of Isoëtes-Nanojuncea**

#### **Oppervlakte doelstelling**

+

#### **Omschrijving oppervlakte doelstelling**

Actueel: 5 ha

Doel: +2 ha toename, waarvan minimaal 1 ha door omvorming als kleine stapstenen onder de vorm van kleinere vennetjes/poelen en natte laagtes verspreid over de meest kansrijke zones binnen de SBZ.

#### **Kwaliteitsdoelstelling**

↑

#### **Omschrijving kwaliteitsdoelstelling**

Voldoende tot goede staat van instandhouding, met een goede staat met betrekking tot versterking en habitatstructuur.

### **4010 – Noord-Atlantische vochtige heide met Erica tetralix**

#### **Oppervlakte doelstelling**

+

#### **Omschrijving oppervlakte doelstelling**

Actueel: 6 ha

Doel: + 11 ha toename, waarvan minimaal 5-6ha door omvorming.

#### **Kwaliteitsdoelstelling**

↑

#### **Omschrijving kwaliteitsdoelstelling**

Voldoende tot goede staat van instandhouding. De vergrassing met Pijpenstrootje bedraagt maximum 50%. Bijzondere aandacht gaat naar de problematiek van eutrofiëring en verdroging (herstel hydrologie).

### **4030 – Droge Europese heide**

#### **Oppervlakte doelstelling**

+

#### **Omschrijving oppervlakte doelstelling**

Actueel: 18 ha

Doel: + 10 ha, in functie van versterking van bestaande kernen van droge heide en/of kernen van andere habitats in de heidesfeer. Richtwaarde voor uitbreiding is 2 ha.

#### **Kwaliteitsdoelstelling**

↑

#### **Omschrijving kwaliteitsdoelstelling**

Voldoende tot goede staat van instandhouding. De vergrassing / verruiging (pijpenstrootje, struisgras, adelaarsvaren) bedraagt maximum 50 %. De verbossing maximum 30 %.

**6230 – Soortenrijke heischrale graslanden op arme bodems van berggebieden (en van submontane gebieden in het binnenland van Europa)**

**Oppervlakte doelstelling**

+

**Omschrijving oppervlakte doelstelling**

Actueel: 55 ha

Doel: + 40 ha voor alle voorkomende types, in functie van versterking van bestaande kernen van heischrale graslanden en/of kernen van andere habitats in de heidesfeer. Richtwaarde voor uitbreiding is 16 ha.

**Kwaliteitsdoelstelling**

↑

**Omschrijving kwaliteitsdoelstelling**

Voldoende tot goede staat van instandhouding. De verruiging / verbossing / verstruweling bedraagt maximum 10 %. Bijzondere aandacht gaat naar verdroging en andere hydrologische randvoorwaarden.

**6410 – Grasland van Molinia op kalkhoudende, venige of lemige kleibodem (EU-molinion), subtype veldrustype, venige of lemige**

**Oppervlakte doelstelling**

+

**Omschrijving oppervlakte doelstelling**

Actueel: 4 ha

Doel: + 3 ha toename door omvorming (met uitzondering van deelgebied 9!)

**Kwaliteitsdoelstelling**

↑

**Omschrijving kwaliteitsdoelstelling**

Goede tot voldoende staat van instandhouding van subtype Veldrusassociatie, waarbij de storingsindicatoren minstens in voldoende staat verkeren.

**6410 - Grasland met Molinia op kalkhoudende, venige of lemige kleibodem (EU-Molinion), subtype veldrusgrasland**

**Oppervlakte doelstelling**

+

**Omschrijving oppervlakte doelstelling**

Actueel: 1 ha (DG 9 Vallei van de Zuidleie)

Doel: + 3 ha toename door omvorming (DG 9 Vallei van de Zuidleie).

Er wordt een complex van 10 ha soortenrijke graslanden tot doel gesteld, waarvan circa 3 ha tot het habitattype 6410 behoort. De resterende oppervlakte bestaat uit vegetatiekundig sterk aanleunende, maar regionaal belangrijke biotopen (RBB's), zoals dotterbloemhooidanden en grote zeggenvetaties.

**Kwaliteitsdoelstelling**

↑

**Omschrijving kwaliteitsdoelstelling**

Goede tot voldoende staat van instandhouding, waarbij de storingsindicatoren minstens in voldoende staat verkeren.

**9120 – Atlantische zuurminnende beukenbossen met Ilex en soms Taxus in de ondergroei (Quercion robori-petraeae of Ilici-Fagenion)**

**Oppervlakte doelstelling**

+

**Omschrijving oppervlakte doelstelling**

Actueel: 895 ha

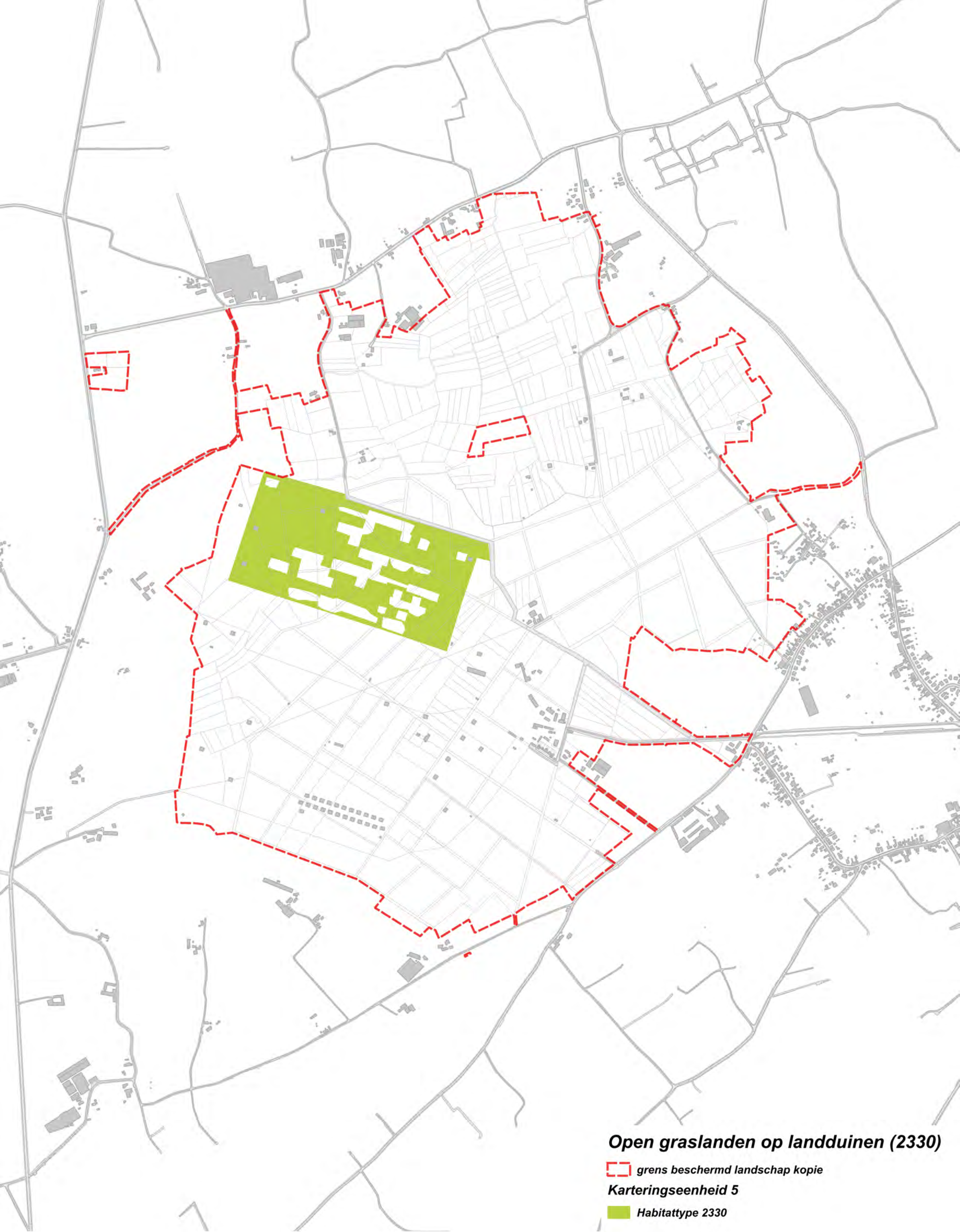
Doel: + 740 ha, met 194 ha als richtwaarde voor bosuitbreiding.

**Kwaliteitsdoelstelling**


↑

**Omschrijving kwaliteitsdoelstelling**

Goede staat van instandhouding in grote boskernen (voor selectie deelgebieden, zie bovenstaande tekst 'boslandschap'). Voldoende tot goede staat van instandhouding in kleinere boskernen, met een goede staat met betrekking tot habitatstructuur en verstoring. Streven naar een mozaïekstructuur door structuurbepalende processen kansen en ruimte te bieden.



**Open graslanden op landduinen (2330)**

 grens beschermd landschap kopie

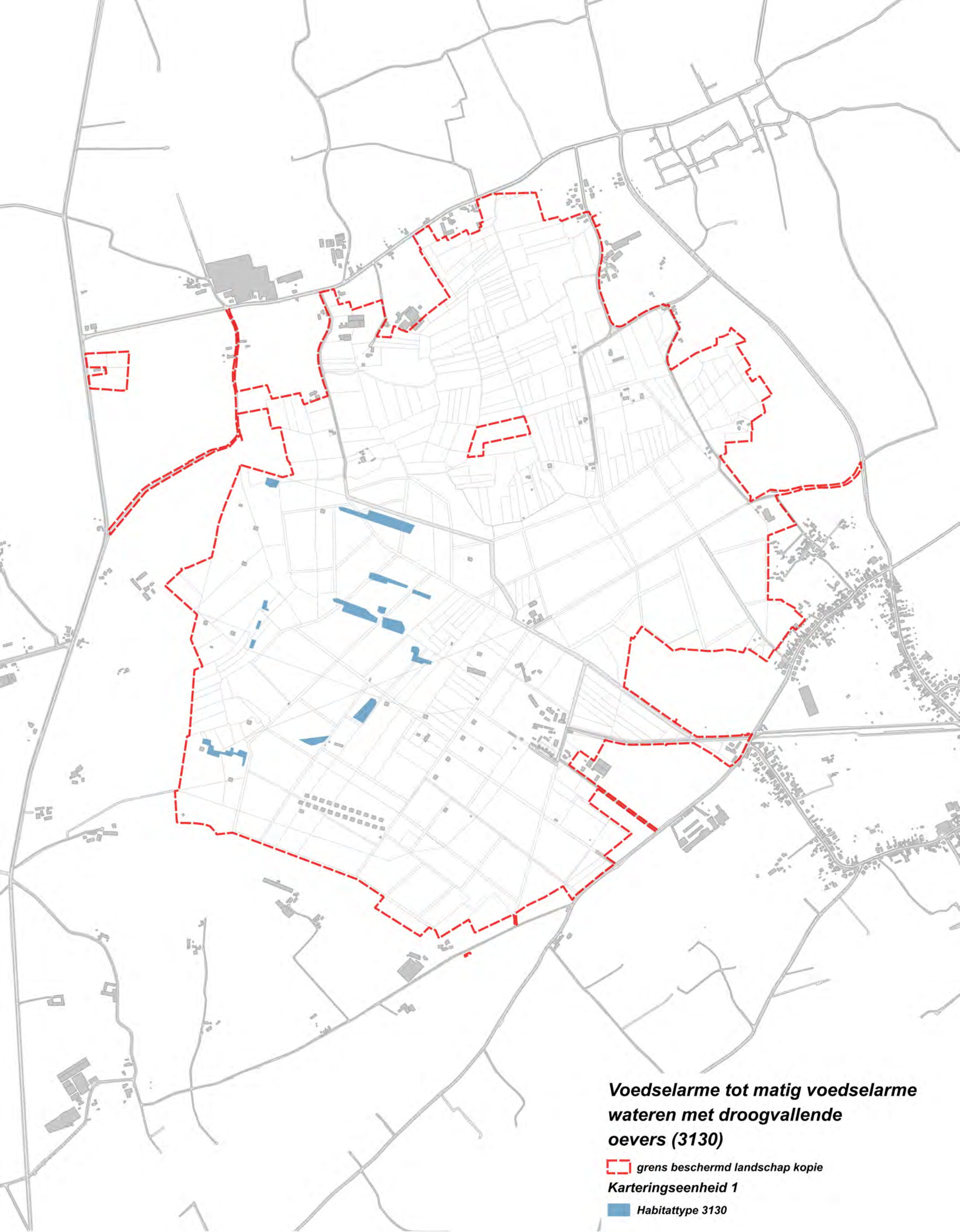
**Karteringseenheid 5**

 Habitatype 2330


1:12.500


0 100 200 300 400 500 m





**Voedselarme tot matig voedselarme  
wateren met droogvallende  
oevers (3130)**

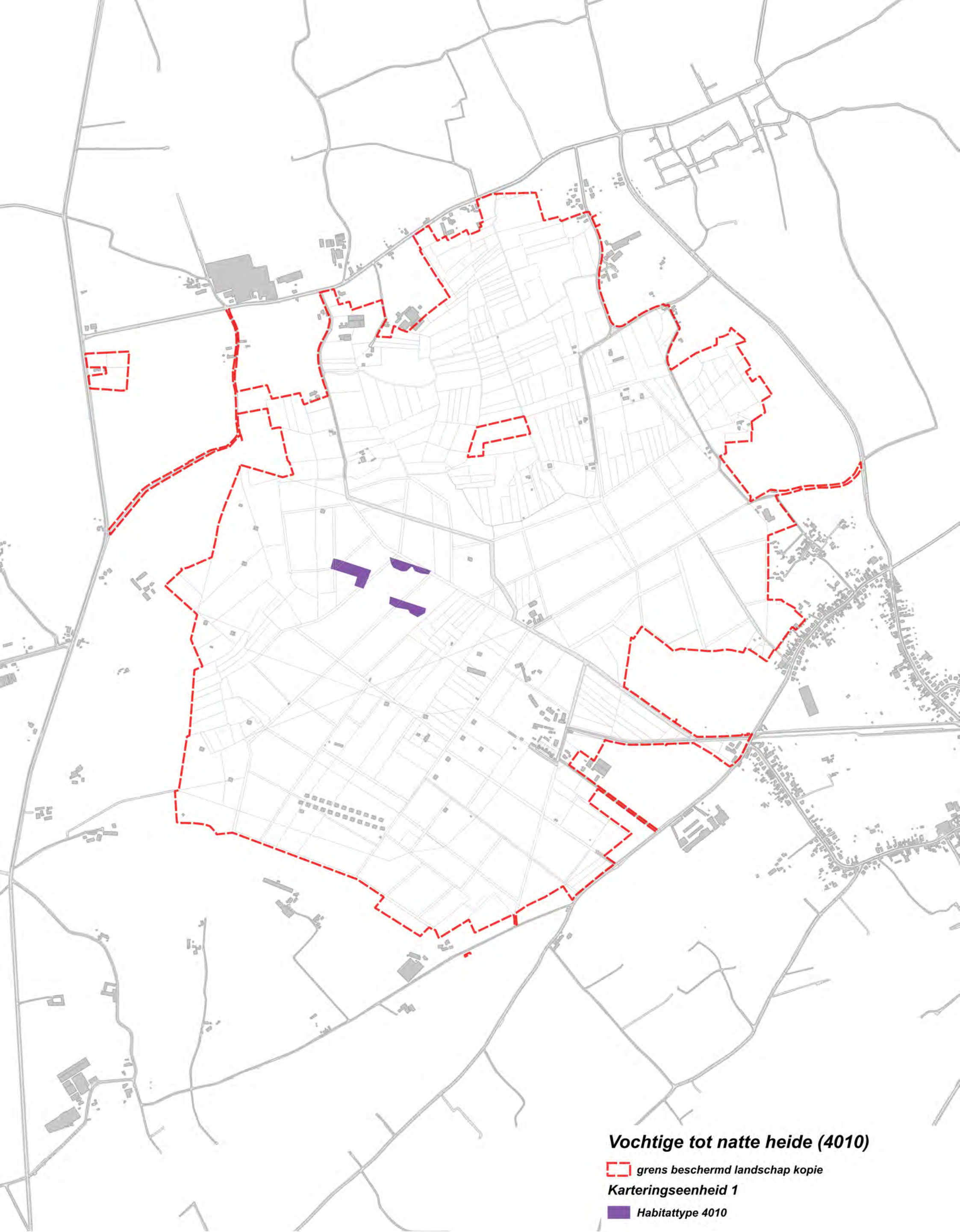
 grens beschermd landschap kopie  
Karteringseenheid 1

 Habitatype 3130


1:12.500

0 100 200 300 400 500 m





**Vochtige tot natte heide (4010)**

 *grens beschermd landschap kopie*

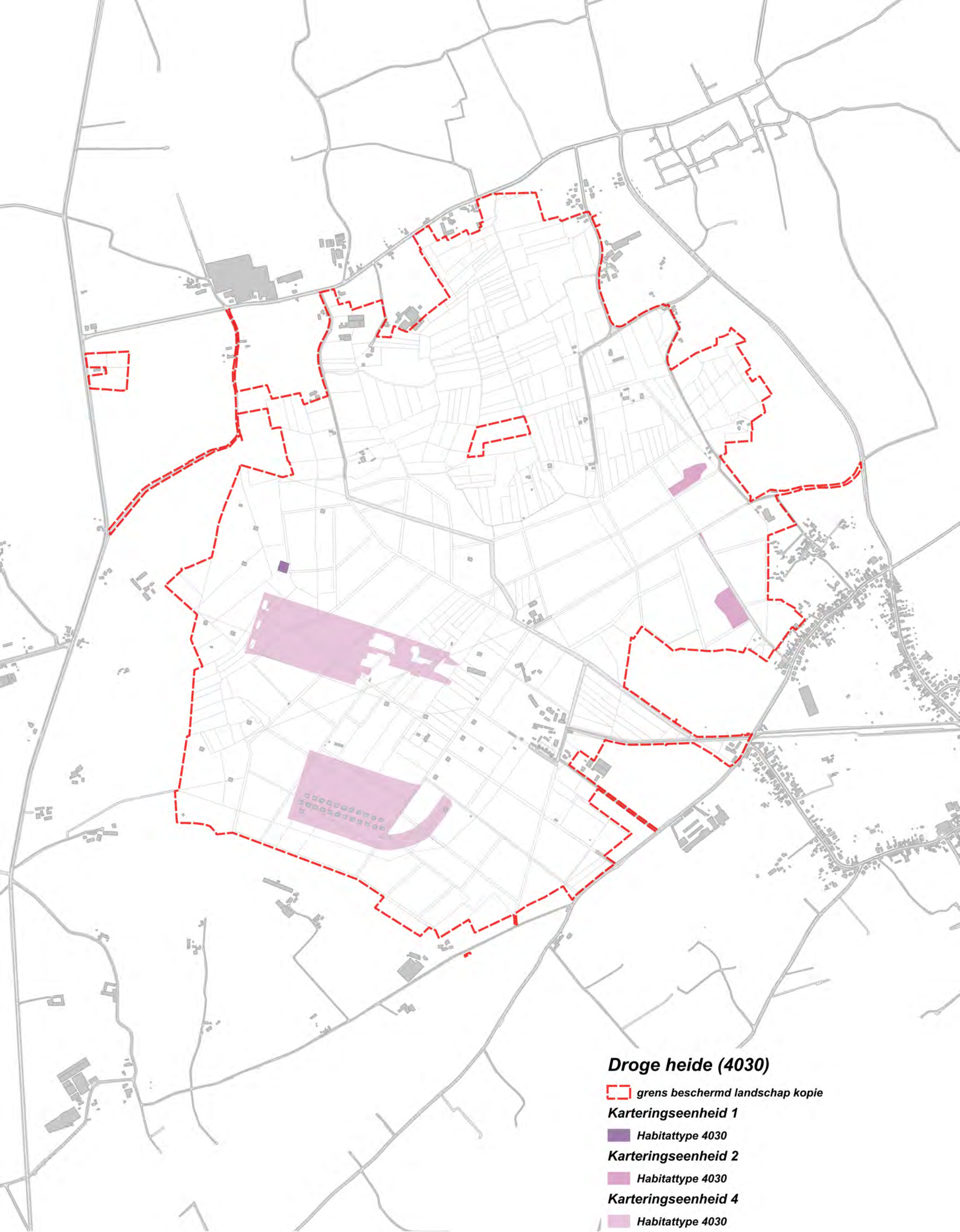
**Karteringseenheid 1**

 *Habitatype 4010*


1:12.500

0 100 200 300 400 500 m





**Droge heide (4030)**

 *grens beschermd landschap kopie*

**Karteringseenheid 1**

 *Habitattype 4030*

**Karteringseenheid 2**


 *Habitattype 4030*

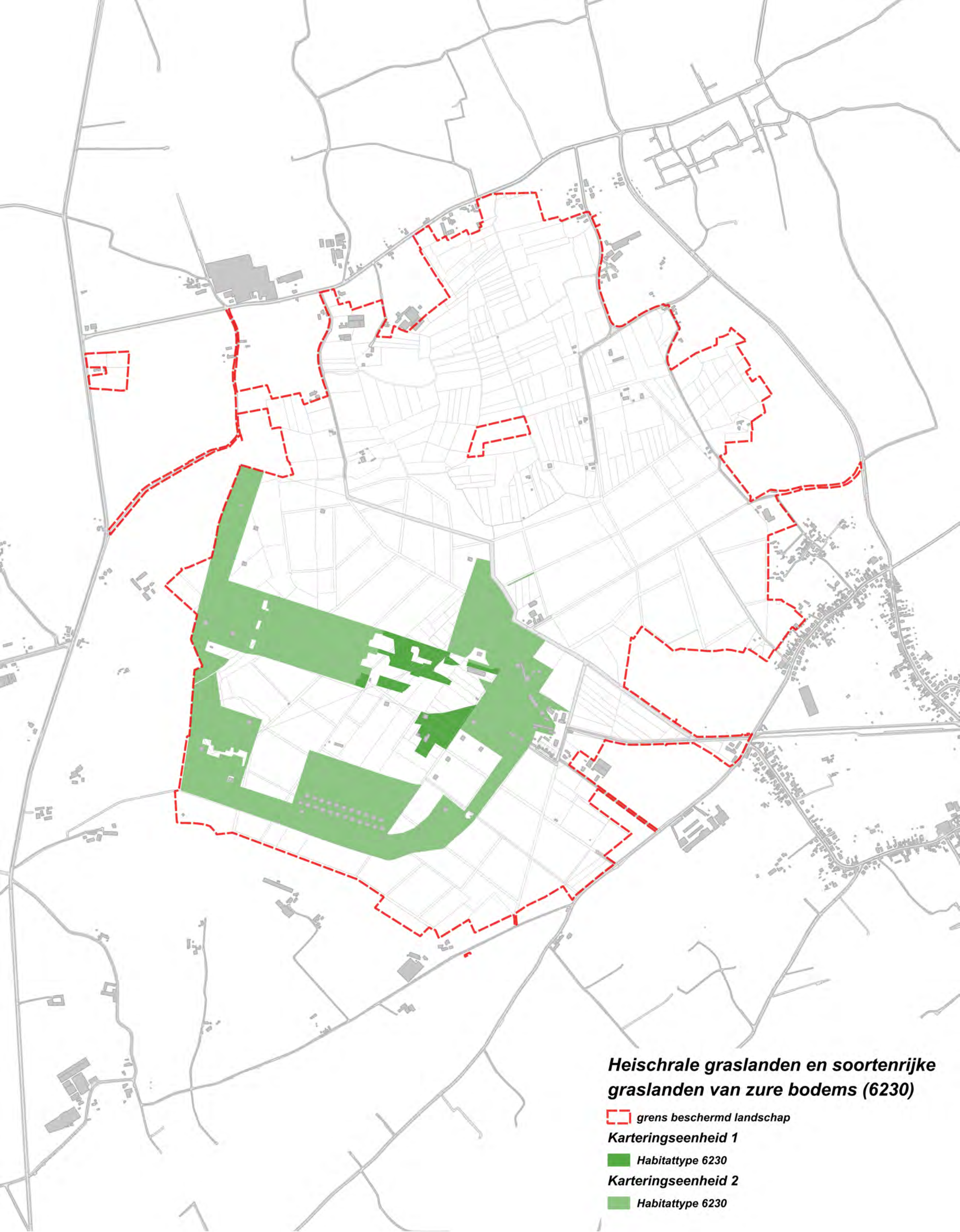
**Karteringseenheid 4**

 *Habitattype 4030*


1:12.500

0 100 200 300 400 500 m






**Heischrale graslanden en soortenrijke  
graslanden van zure bodems (6230)**

 grens beschermd landschap

**Karteringseenheid 1**

 Habitatype 6230

**Karteringseenheid 2**

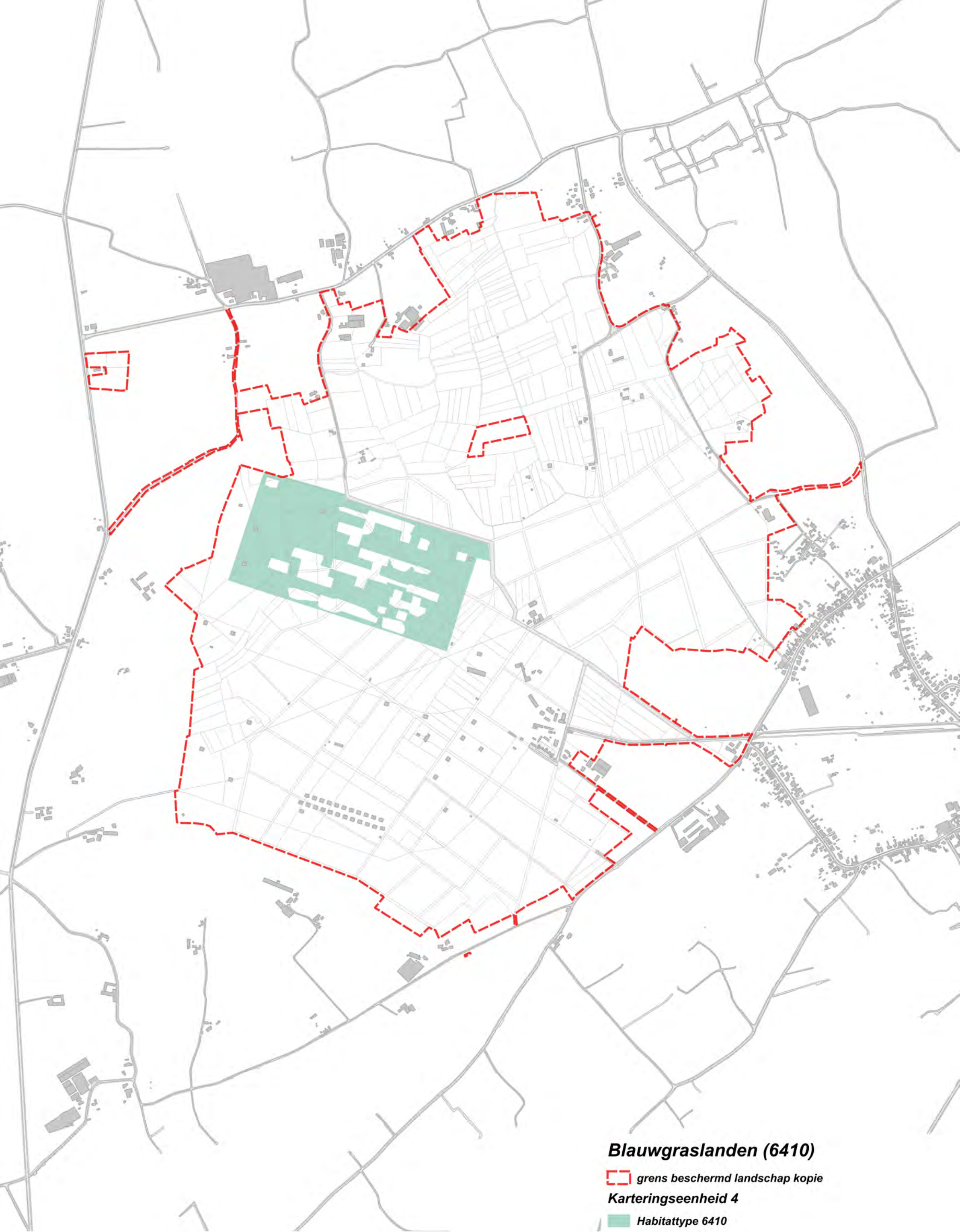
 Habitatype 6230

1:12.500


0 100 200 300 400 500 m








**Blauwgraslanden (6410)**

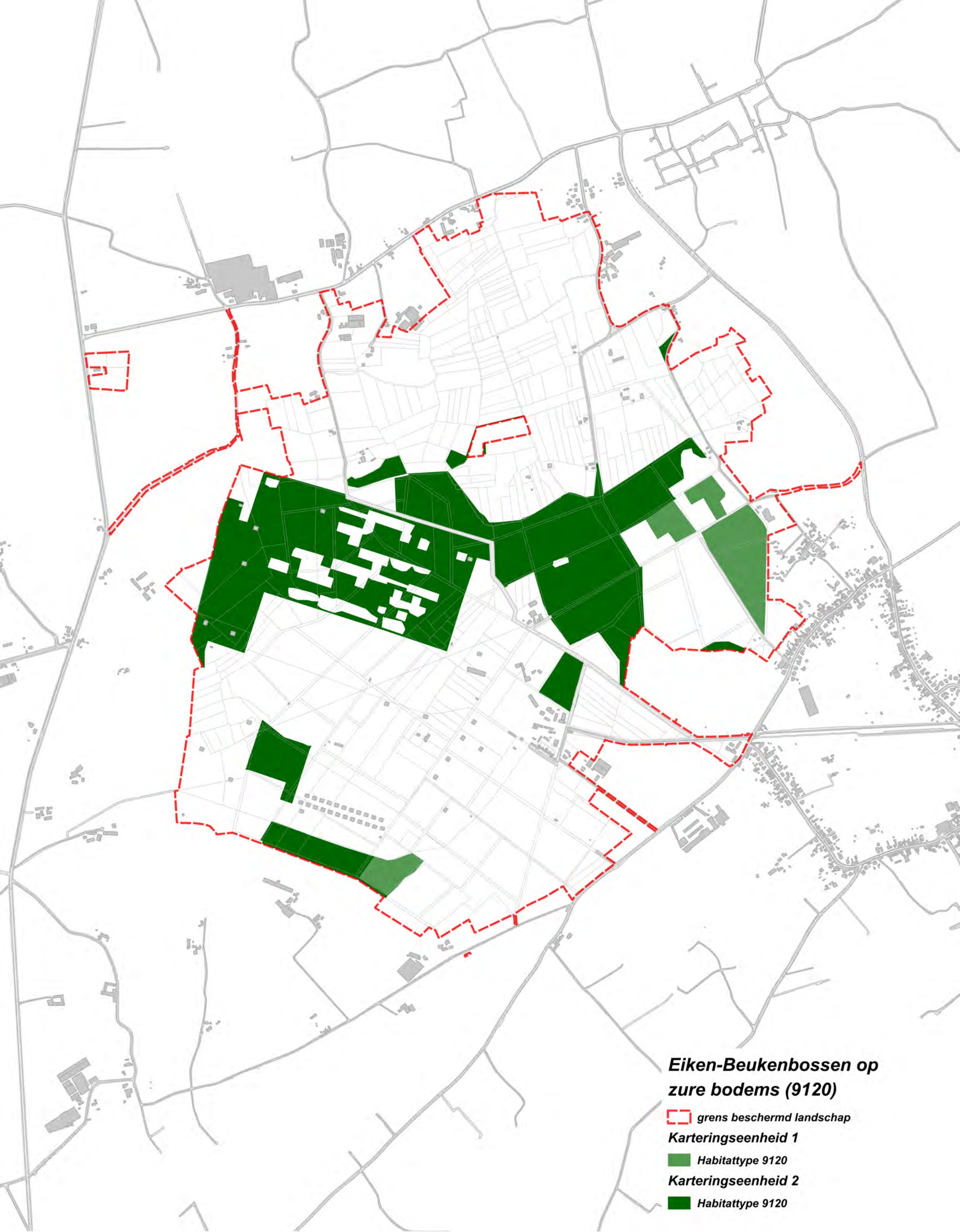
 grens beschermd landschap kopie  
Karteringseenheid 4

 Habitatype 6410


1:12.500

0 100 200 300 400 500 m






**Eiken-Beukenbossen op  
zure bodems (9120)**

 *grens beschermd landschap*

**Karteringseenheid 1**

 *Habitatype 9120*

**Karteringseenheid 2**

 *Habitatype 9120*

1:12.500

0 100 200 300 400 500 m

