

# GEMEENTE LUBBEEK

## PROCES-VERBAAL VAN OPMETING EN AFPALING

Ten jare tweeduizend en achttien, de achtentwintigste februari  
Ondergetekende Olivier Buyckx, landmeter-expert, wettelijk in de hoedanigheid beëdigd door de Rechtbank van Eerste Aanleg van Leuven,  
ingeschreven op het tableau beheerd door de Federale raad van landmeters-experten onder het nummer LAN071337, optredend als zaakvoerder  
voor Hagelands Opmetings- en Studieburo bvba, gevestigd Diestsestraat 175 te 3270 Scherpenheuvel, tel. 013/77.21.37 - BTW: BE0 811 505 364

Handelend op verzoek van:

**Denayer- Ramioul, Tweekleinewegenstraat 34, 3001 Leuven**  
**eigenaars van het perceel, gelegen in de gemeente Lubbeek, 4de afdeling, sectie B, nummer 36/p**

werd er overgegaan tot het opmeten en vaststellen van de grenzen van het perceel zijnde nr 36/p.

Na omstandige opmeting en de bijhorende opzoekingen werden de lijnen met nummers 1-2-3-4-5-6-7-8-9-10-11, aangeduid als grenzen van het perceel.

De overeengekomen grenslijnen hebben volgende eigenschappen:

- de grens 1 - 2:
  - Volgens bestaande gevel.
- de grens 2 - 3:
  - Volgens bestaande scheidingsmuur.
- de grens 3 - 4:
  - Volgens bestaande scheidingsmuur.
- de grens 4 - 5:
  - Volgens bestaande gevel en kadastrale schets nr 7 van 1966.
- de grens 5 - 6:
  - Volgens bestaande gevel en kadastrale schets nr 7 van 1966.
- de grens 6 - 7:
  - Volgens gemene scheidingsmuur
- de grens 7 - 8:
  - Volgens gemene scheidingsmuur
- de grens 8 - 9:
  - Volgens gemene scheidingsmuur
- de grens 9 - 10:
  - Volgens muur en afsluiting
- de grens 10 - 11:
  - Volgens bestaande afsluiting
- de grens 11 - 1:
  - Volgens scheidingsmuur en atlas der buurtwegen.

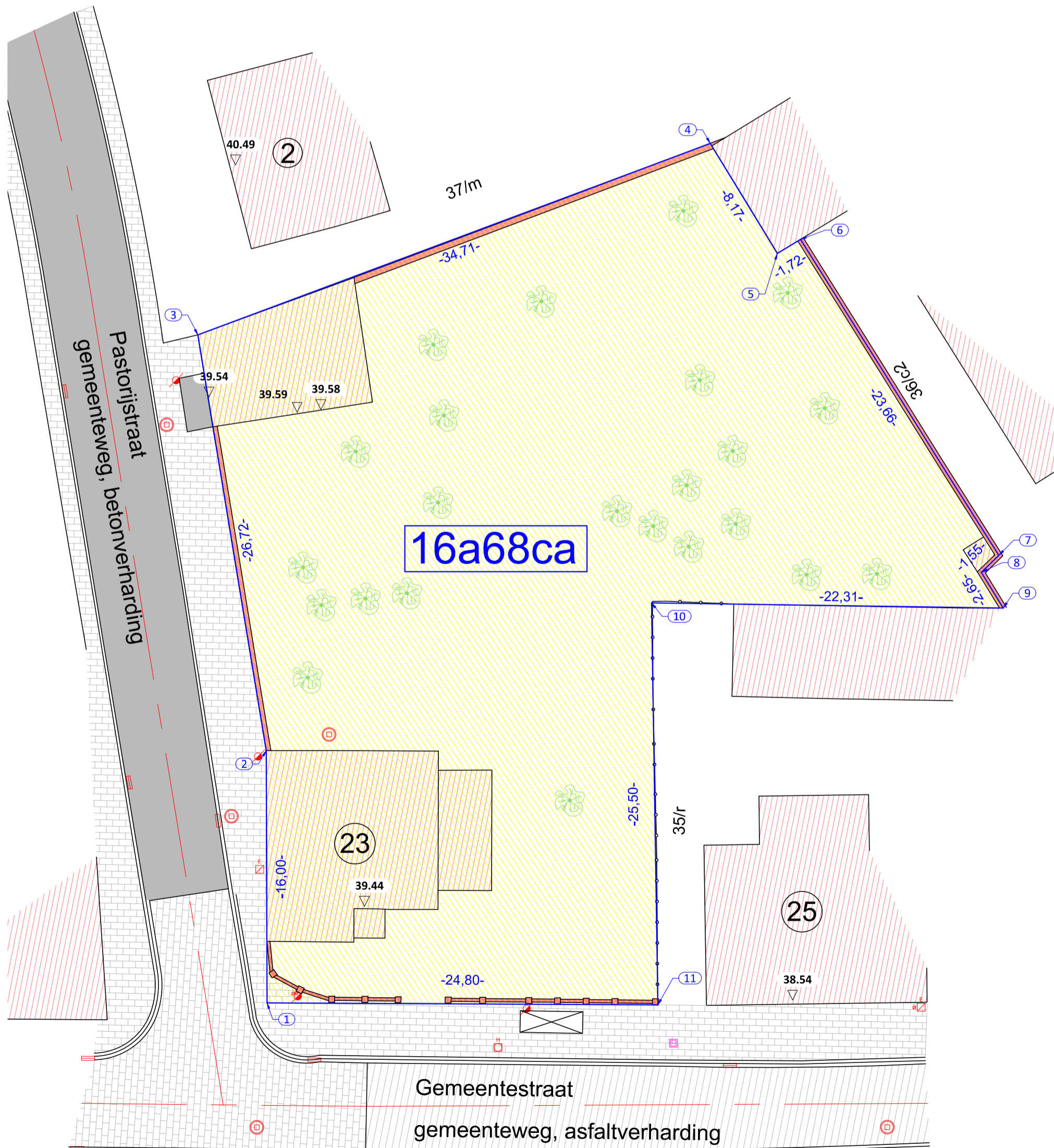
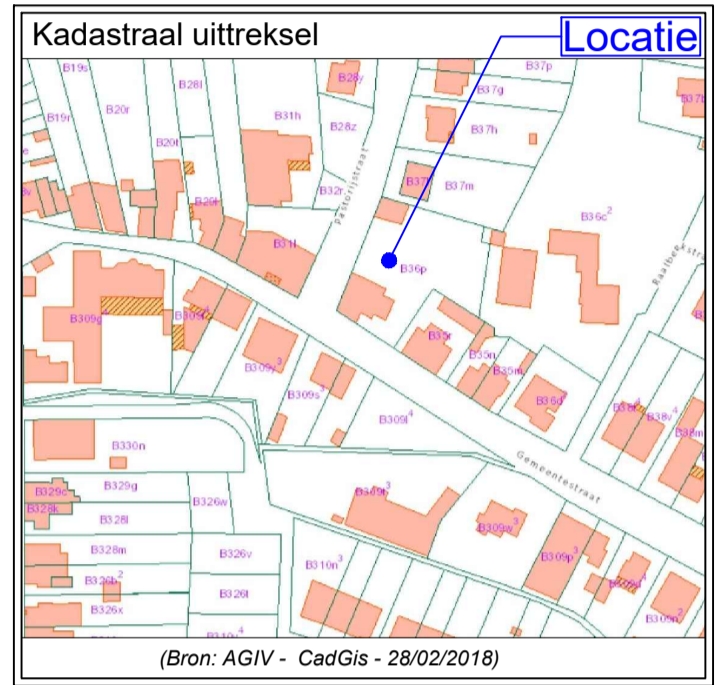
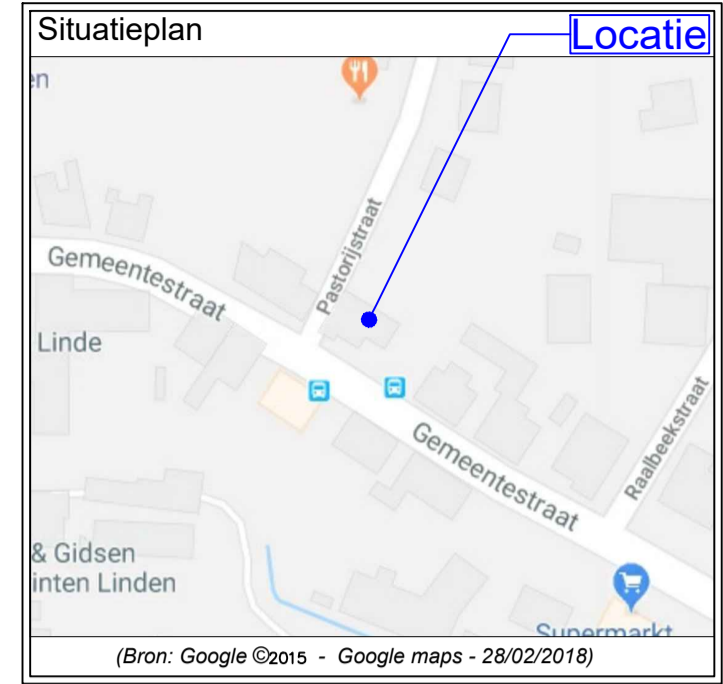
De punten 1 tem 11 worden niet gematerialiseerd door een grensteen.

Ten bewijze daarvan heb ik, onder dagtekening als in hoofding, huidig proces-verbaal opgesteld en ondertekend om te dienen als naar recht.

Gedaan te Scherpenheuvel-Zichem, de 28/02/2018

Ing. Olivier Buyckx

Bij de administratie van de Opmetingen & Waarderingen  
werd het plan in de database van de afbakeningsplannen  
gecodeerd met volgend referentienummer:



**LEGENDE**

- Perceelsgrens
- Gebouwen
- Betonverharding
- Bitumineuze verharding
- Kinkerverharding
- Verlichtingspaal
- As weg
- Afsluiting
- Straatkap water
- Slokker
- Inspectieput

**COÖRDINATENLIJST**

Nr.	X	Y	AARD
1	178213,435	176131,410	grens
2	178222,292	176144,730	grens
3	178233,354	176169,050	grens
4	178267,127	176161,043	grens
5	178266,779	176152,877	grens
6	178268,497	176152,804	grens
7	178267,808	176129,153	grens
8	178266,280	176128,870	grens
9	178266,173	176126,220	grens
10	178247,821	176138,913	grens
11	178233,964	176117,506	grens

