PROVINCIAAL INSTITUUT VOOR HYGIËNE

Landschapsbeheerplan Antitankgracht

Kaartenbundel

Augustus 2007






Departement Leefmilieu

PROVINCIE ANTWERPEN

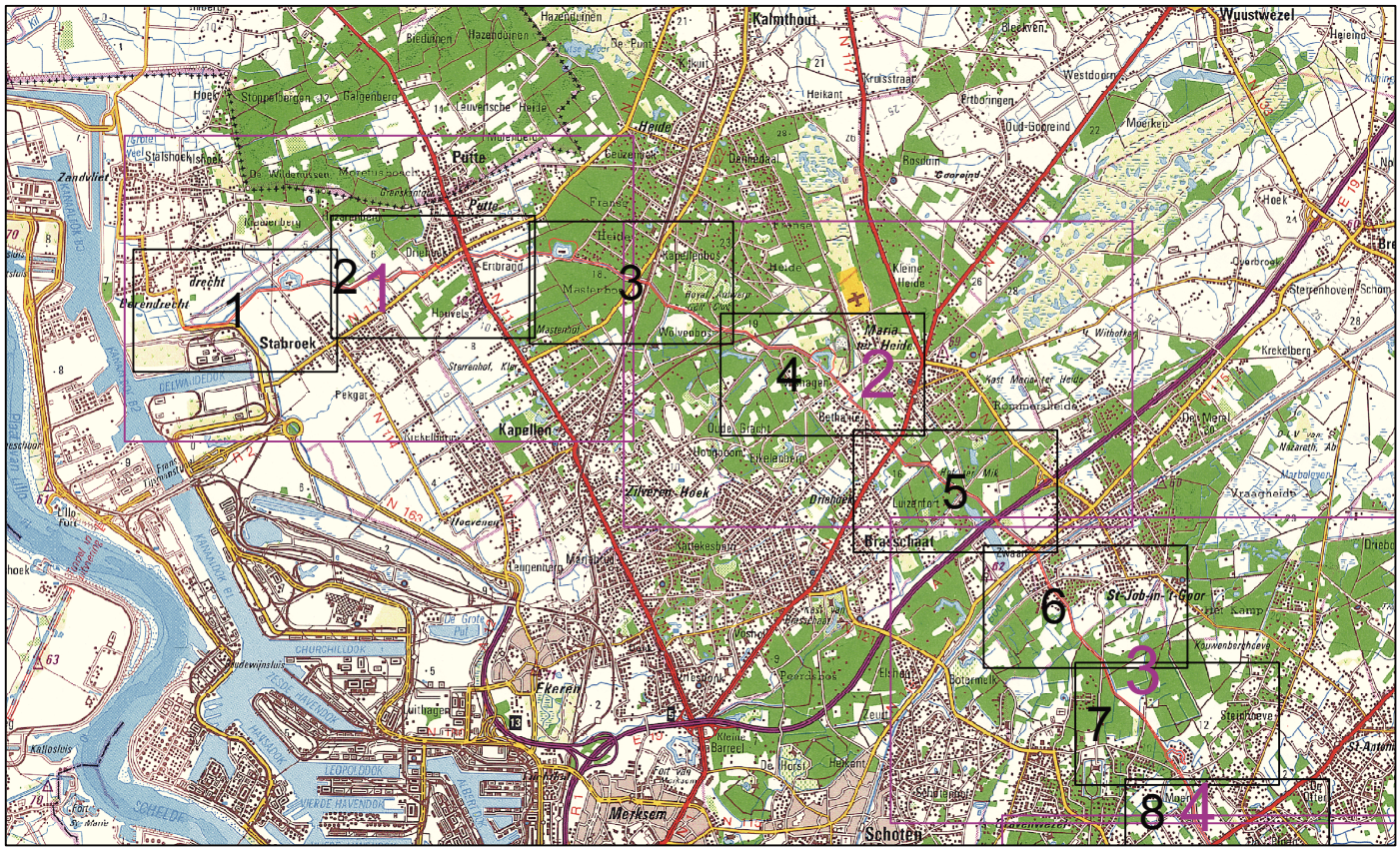

Kaart 1.1: Situering op regionale schaal (1:100.000)

PROVINCIE ANTWERPEN

Aanmaker : PIH, Cel Natuur
Datum : augustus 2007
Schaal : 0 3.000 m

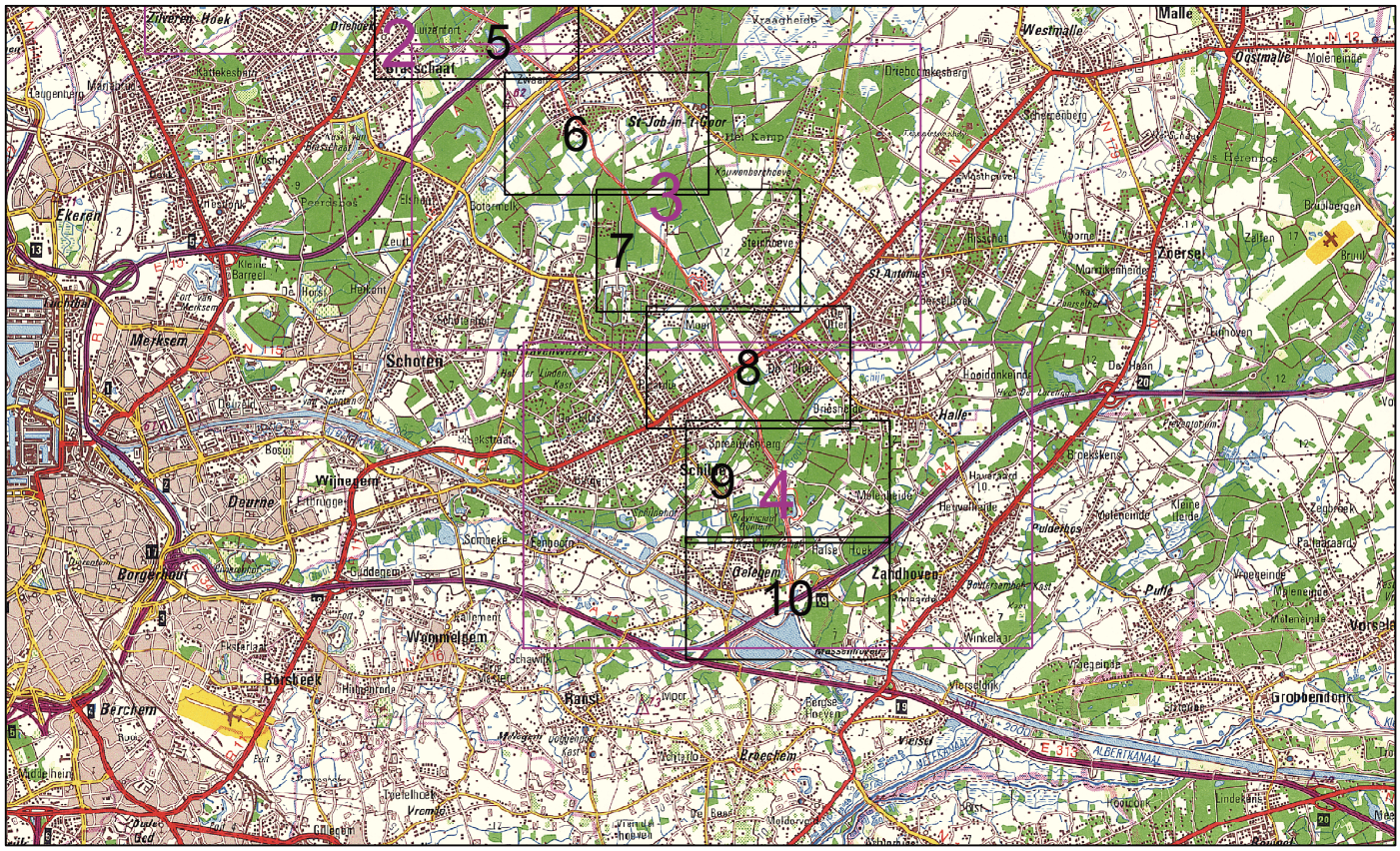

Kaart 1.2: Situering op regionale schaal (1:100.000)

Aanmaker : PIH, Cel Natuur
Datum : augustus 2007
Schaal : 0 3.000 m

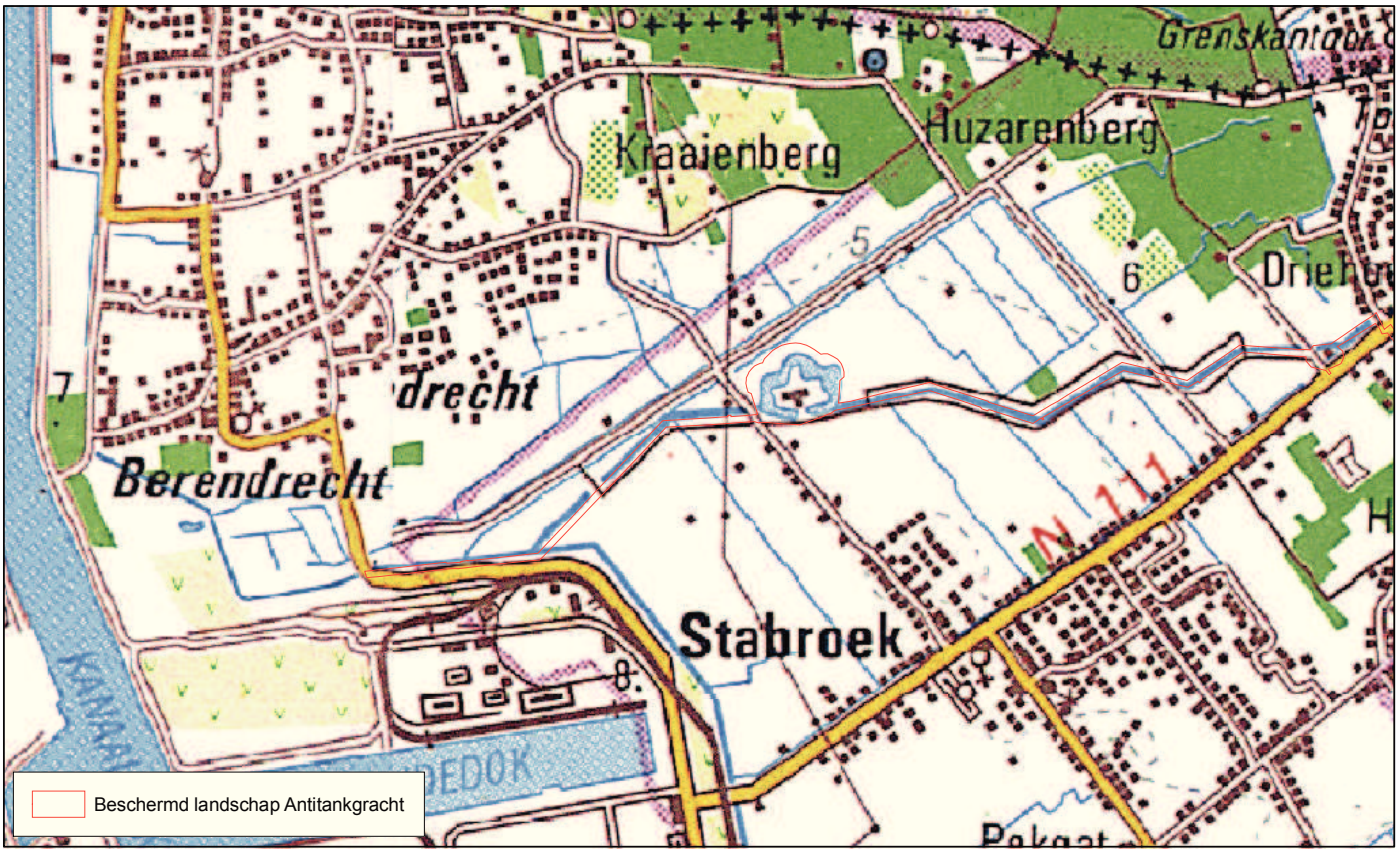

PROVINCIE ANTWERPEN

Kaart 2.1: Situering op 1:25.000

Aanmaker : PIH, Cel Natuur
Datum : augustus 2007
Schaal : 0 500 m



Kaart 2.2: Situering op 1:25.000

Aanmaker : PIH, Cel Natuur
Datum : augustus 2007
Schaal : 0 500 m

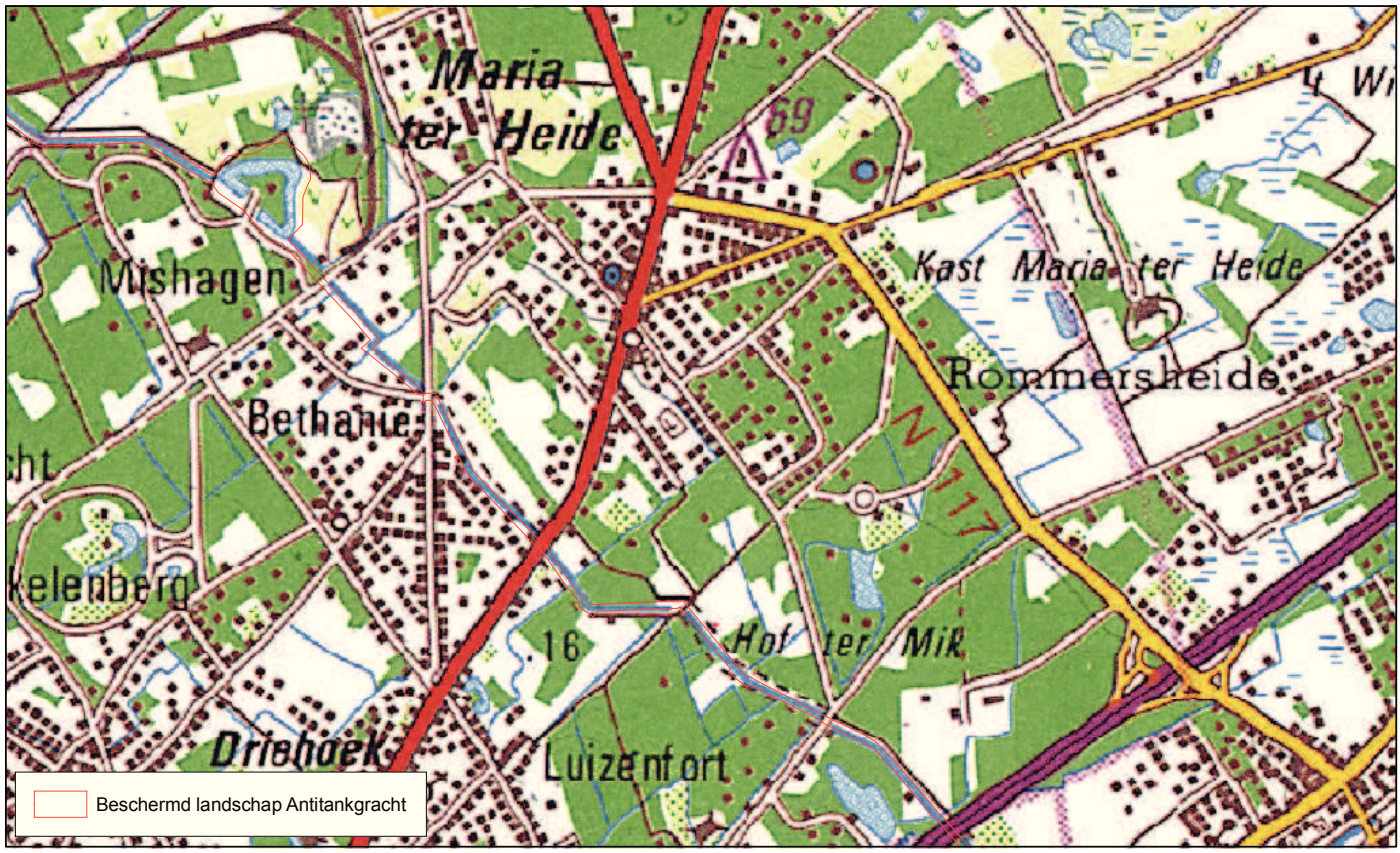

PROVINCIE ANTWERPEN

Kaart 2.3: Situering op 1:25.000

Aanmaker :	PIH, Cel Natuur
Datum :	augustus 2007
Schaal :	0 500 m

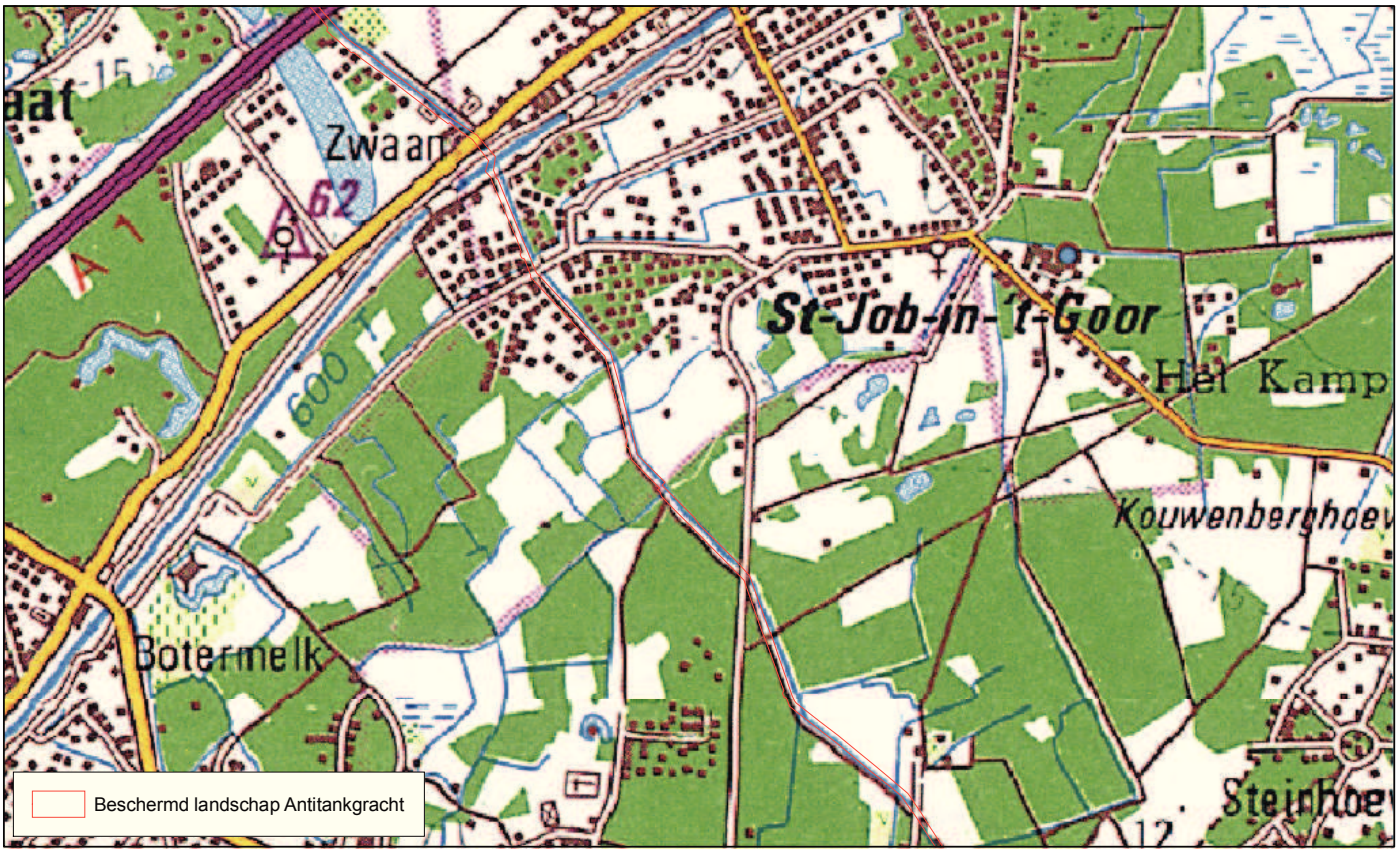

Kaart 2.4: Situering op 1:25.000

Aanmaker :	PIH, Cel Natuur
Datum :	augustus 2007
Schaal :	0 500 m



PROVINCIE ANTWERPEN

Kaart 2.5: Situering op 1:25.000

Aanmaker : PIH, Cel Natuur
Datum : augustus 2007
Schaal : 0 500 m



PROVINCIE ANTWERPEN

Kaart 2.6: Situering op 1:25.000

Aanmaker : PIH, Cel Natuur
Datum : augustus 2007
Schaal : 0 500 m



PROVINCIE ANTWERPEN

Kaart 3.1: Kadasterpercelen en eigendomstoestand

Aanmaker :	PIH, Cel Natuur
Datum :	augustus 2007
Schaal :	0 1.000 m



PROVINCIE ANTWERPEN

Kaart 3.2: Kadasterpercelen en eigendomstoestand

Aanmaker :	PIH, Cel Natuur
Datum :	augustus 2007
Schaal :	0 — 1.000 m

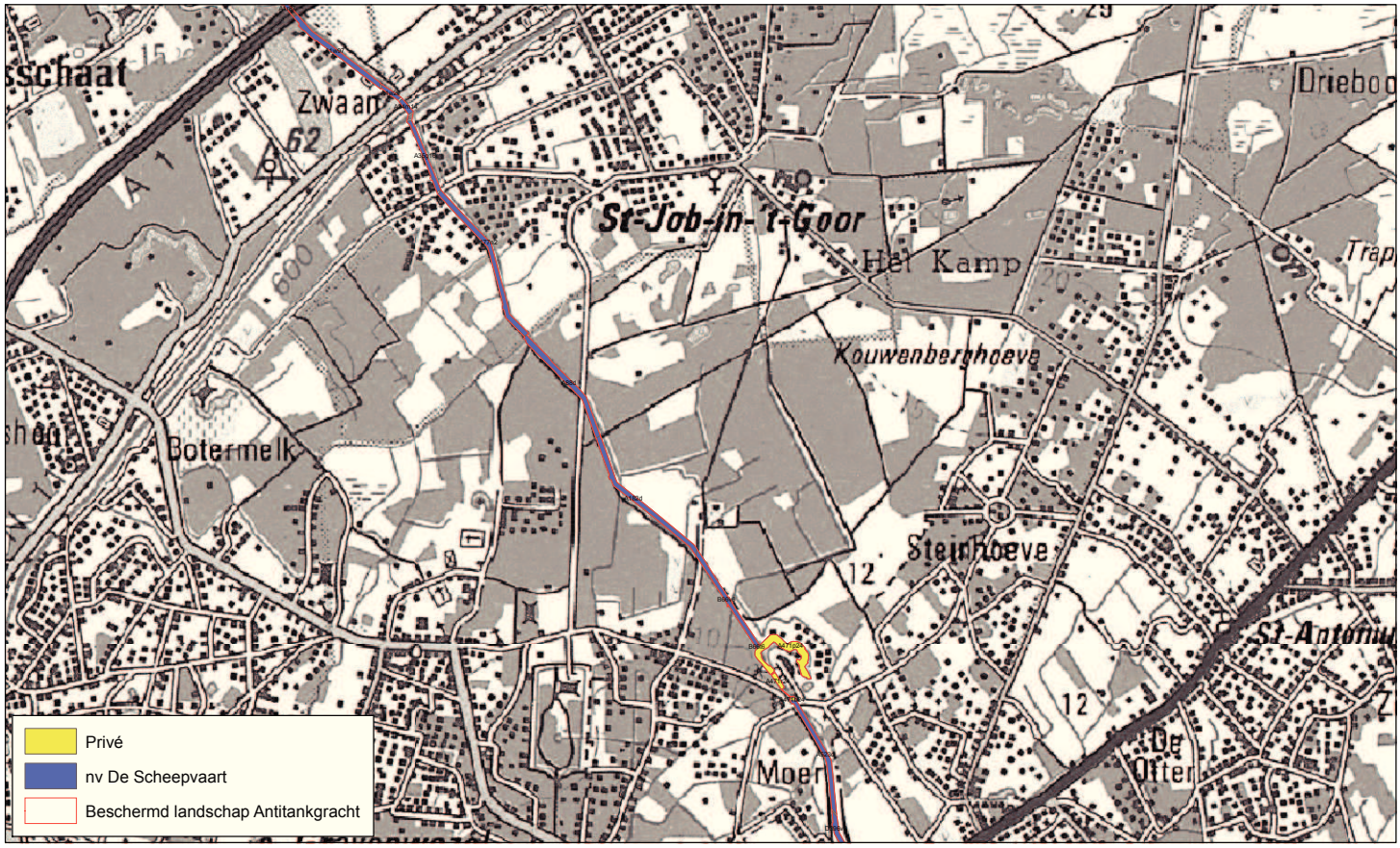

PROVINCIE ANTWERPEN

Kaart 3.3: Kadasterpercelen en eigendomstoestand

Aanmaker :	PIH, Cel Natuur
Datum :	augustus 2007
Schaal :	0 — 1.000 m

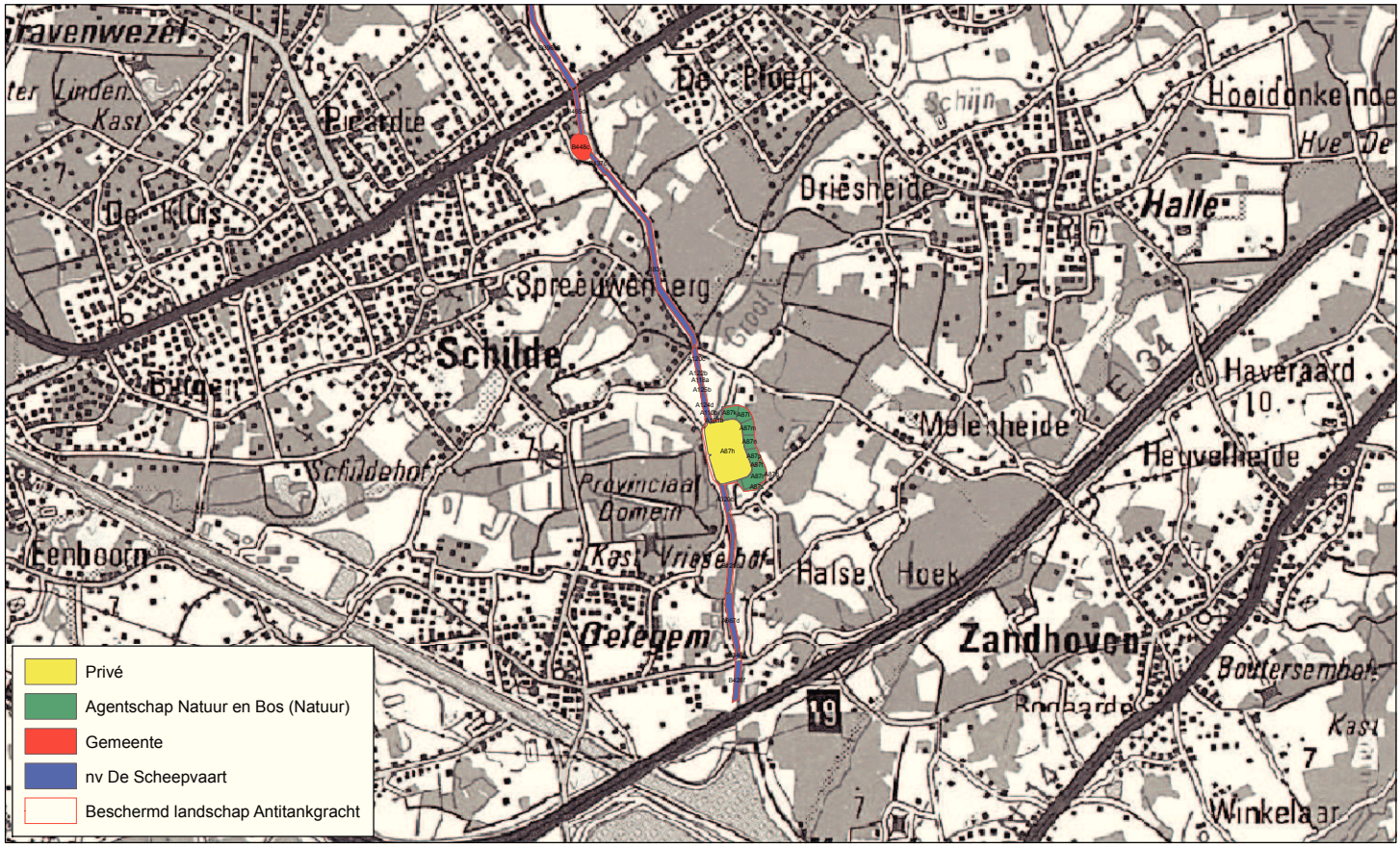

PROVINCIE ANTWERPEN

Kaart 3.4: Kadasterpercelen en eigendomstoestand

Aanmaker :	PIH, Cel Natuur
Datum :	augustus 2007
Schaal :	0 — 1.000 m

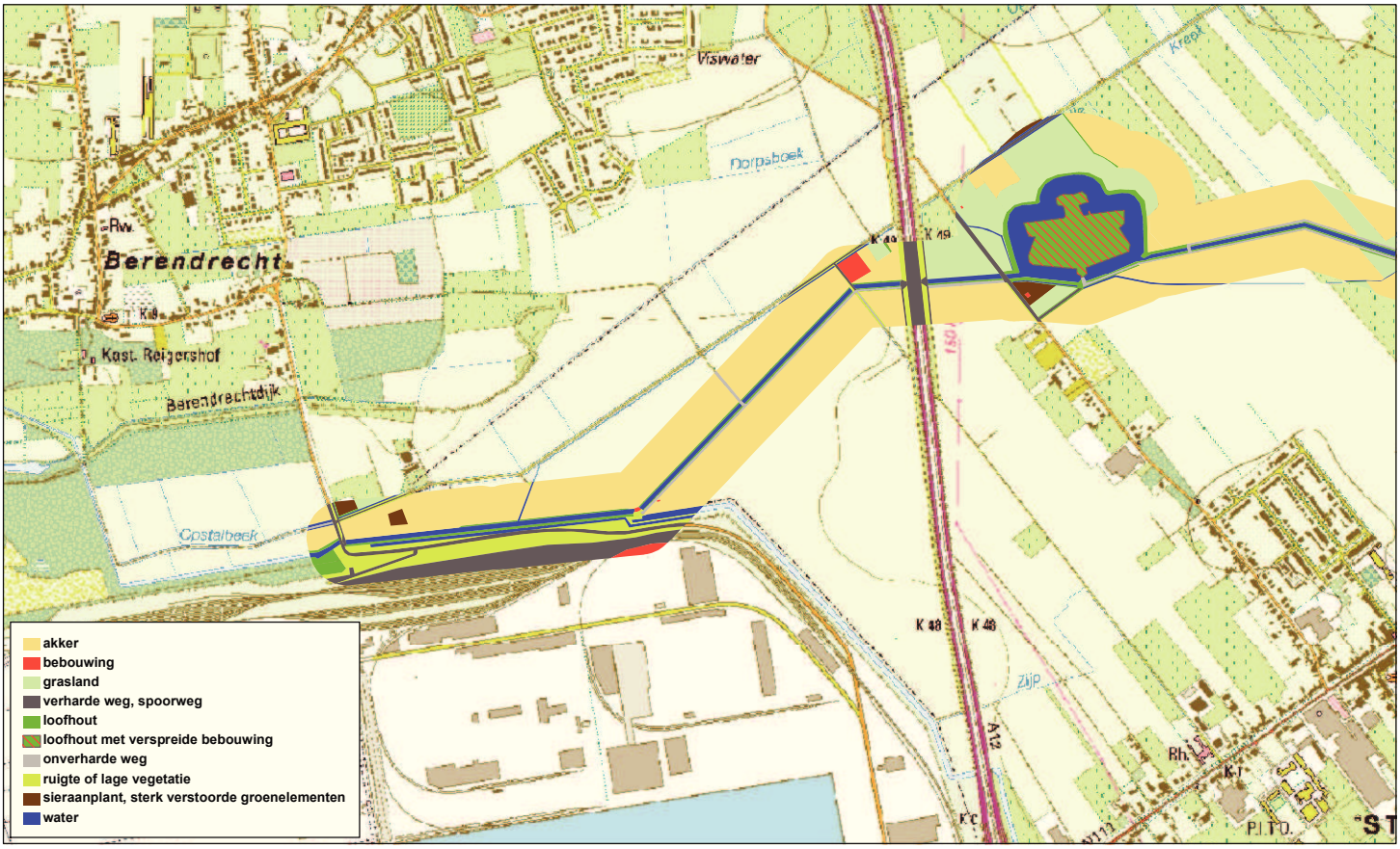

PROVINCIE ANTWERPEN

kaart 4.1: Actueel bodemgebruik

Aanmaker : PIH, Cel Natuur
Datum : augustus 2007
Schaal : 0 500 m

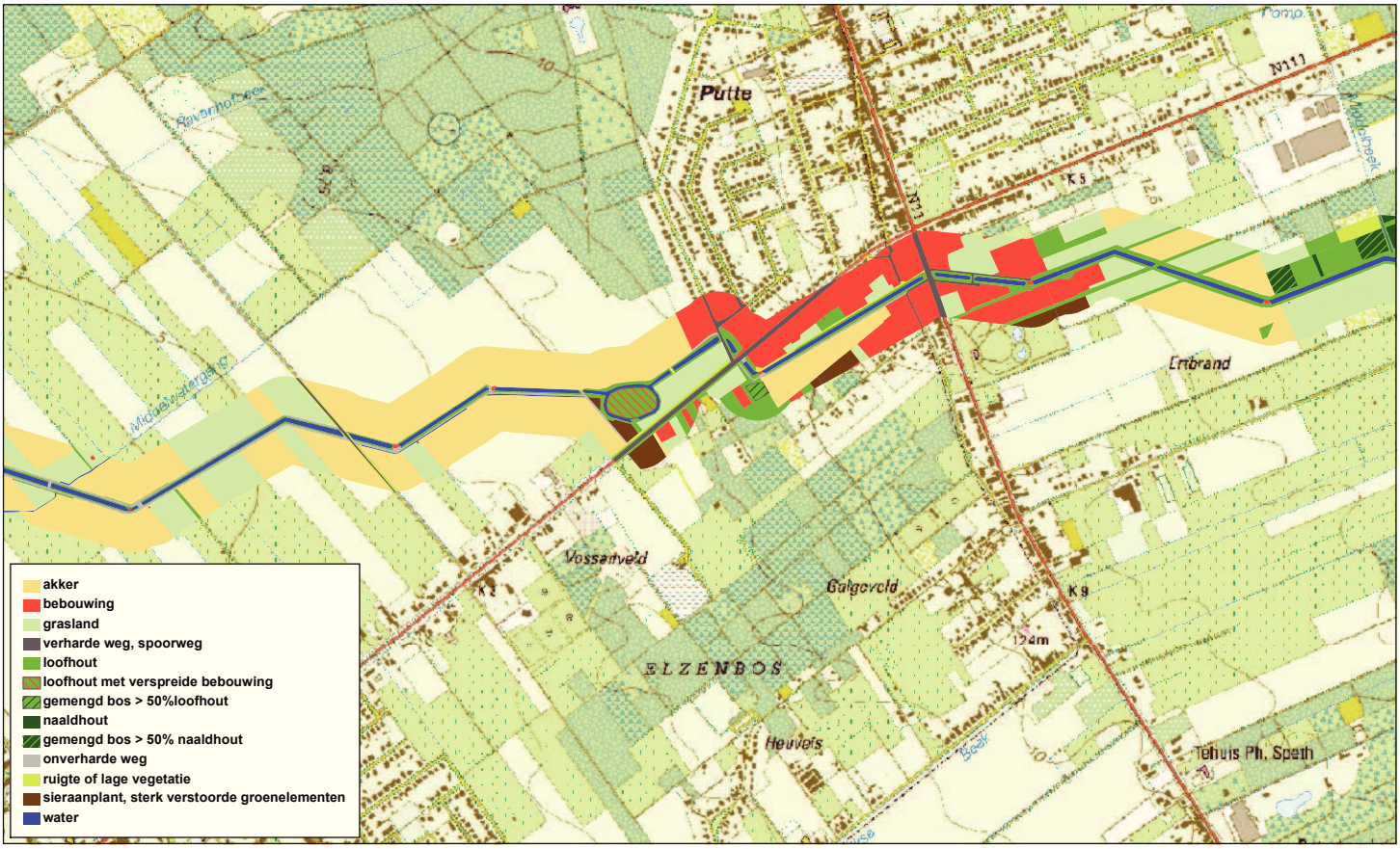

PROVINCIE ANTWERPEN

kaart 4.2: Actueel bodemgebruik

Aanmaker : PIH, Cel Natuur
Datum : augustus 2007
Schaal : 0 500 m

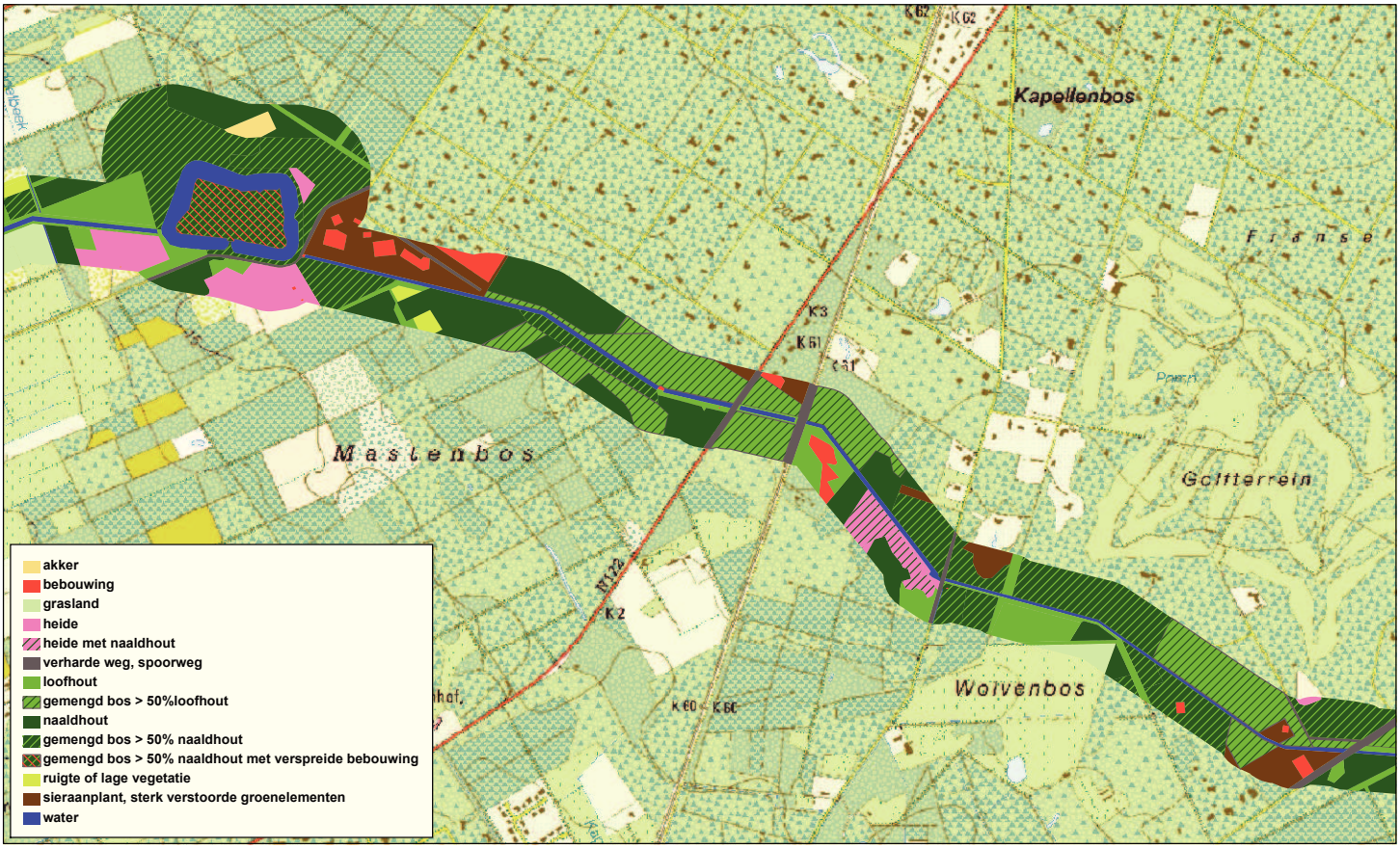

PROVINCIE ANTWERPEN

kaart 4.3: Actueel bodemgebruik

Aanmaker : PIH, Cel Natuur
Datum : augustus 2007
Schaal : 0 500 m

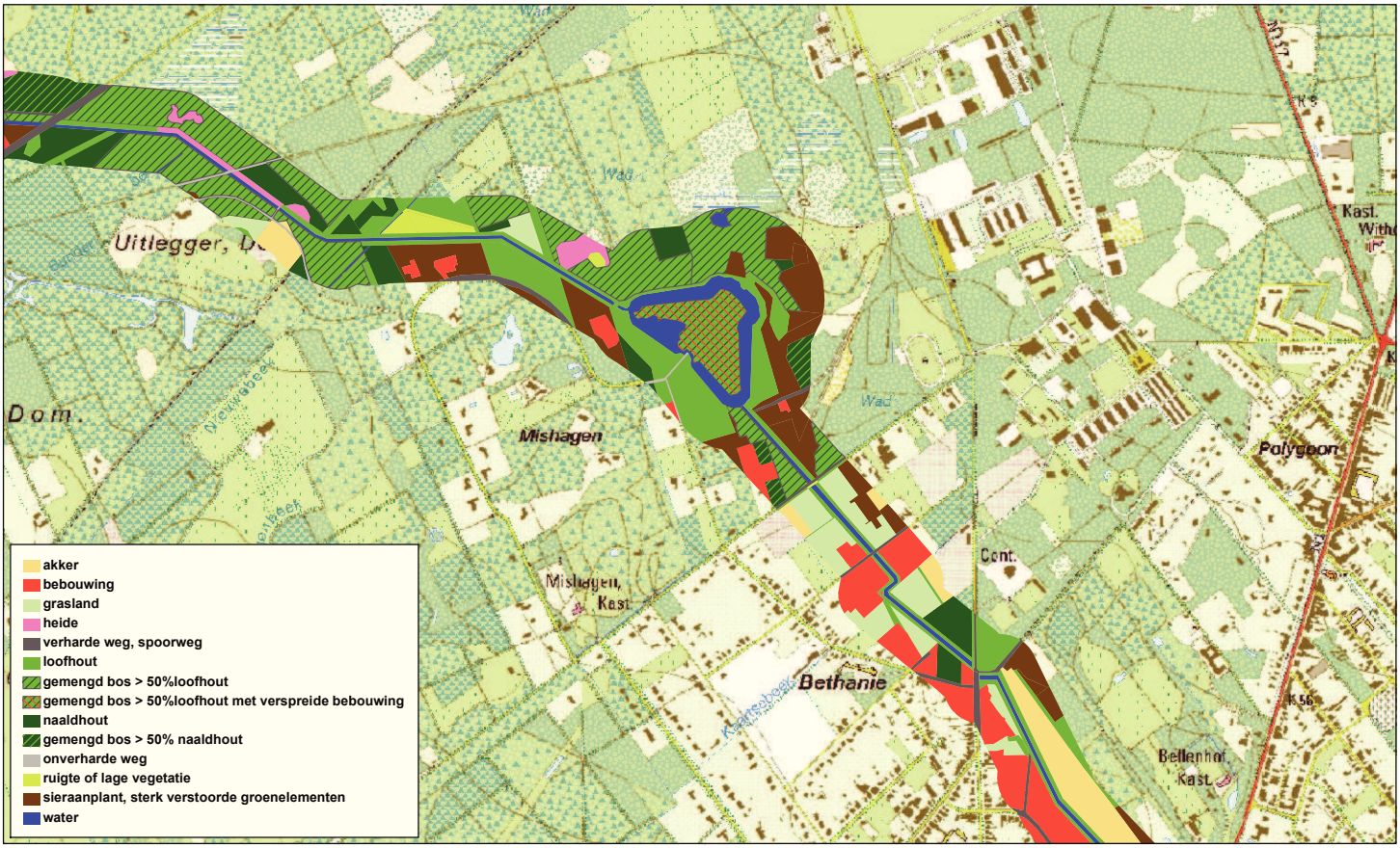

PROVINCIE ANTWERPEN

kaart 4.4: Actueel bodemgebruik

Aanmaker : PIH, Cel Natuur
Datum : augustus 2007
Schaal : 0 500 m

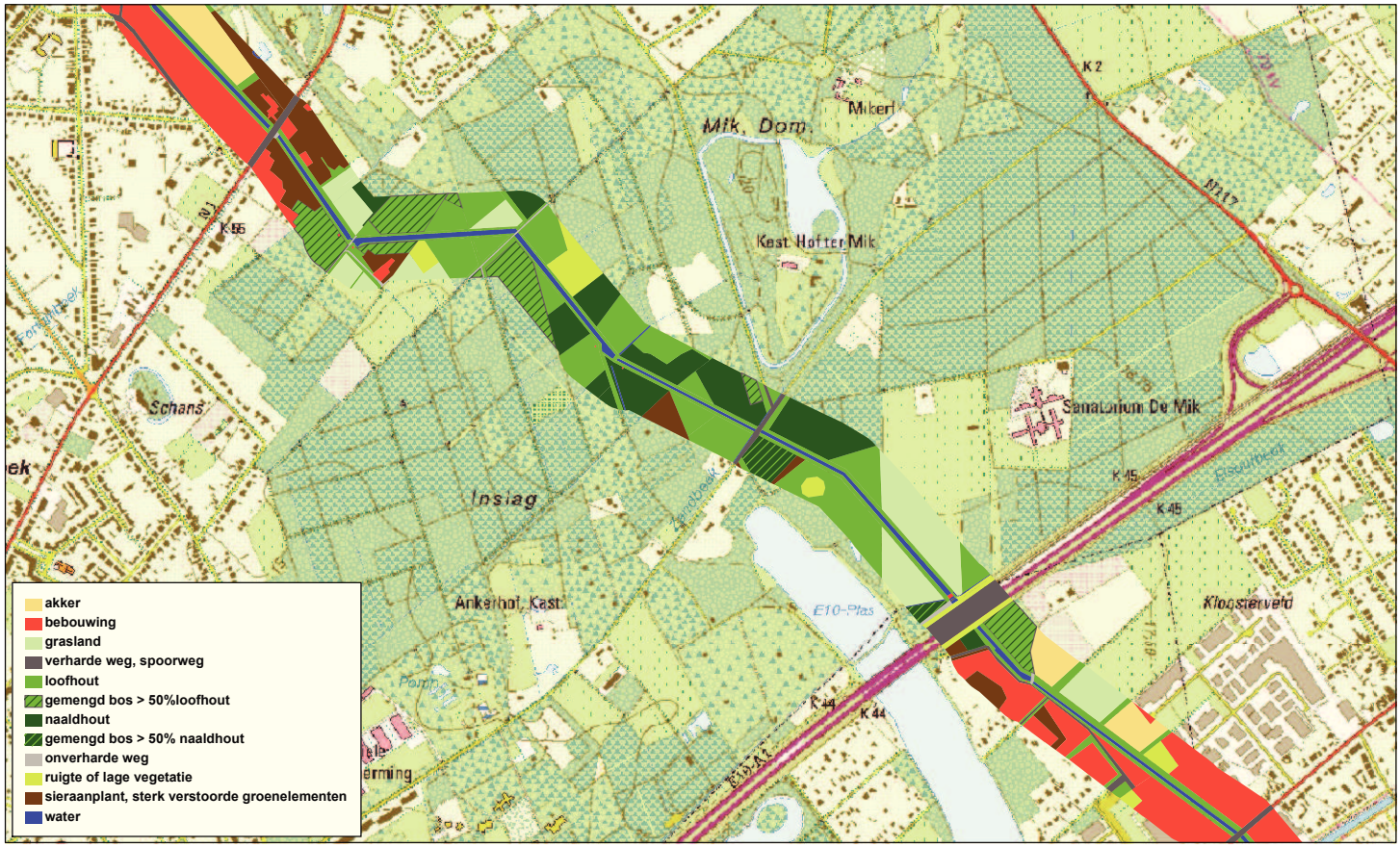

PROVINCIE ANTWERPEN

kaart 4.5: Actueel bodemgebruik

Aanmaker : PIH, Cel Natuur
Datum : augustus 2007
Schaal : 0 500 m

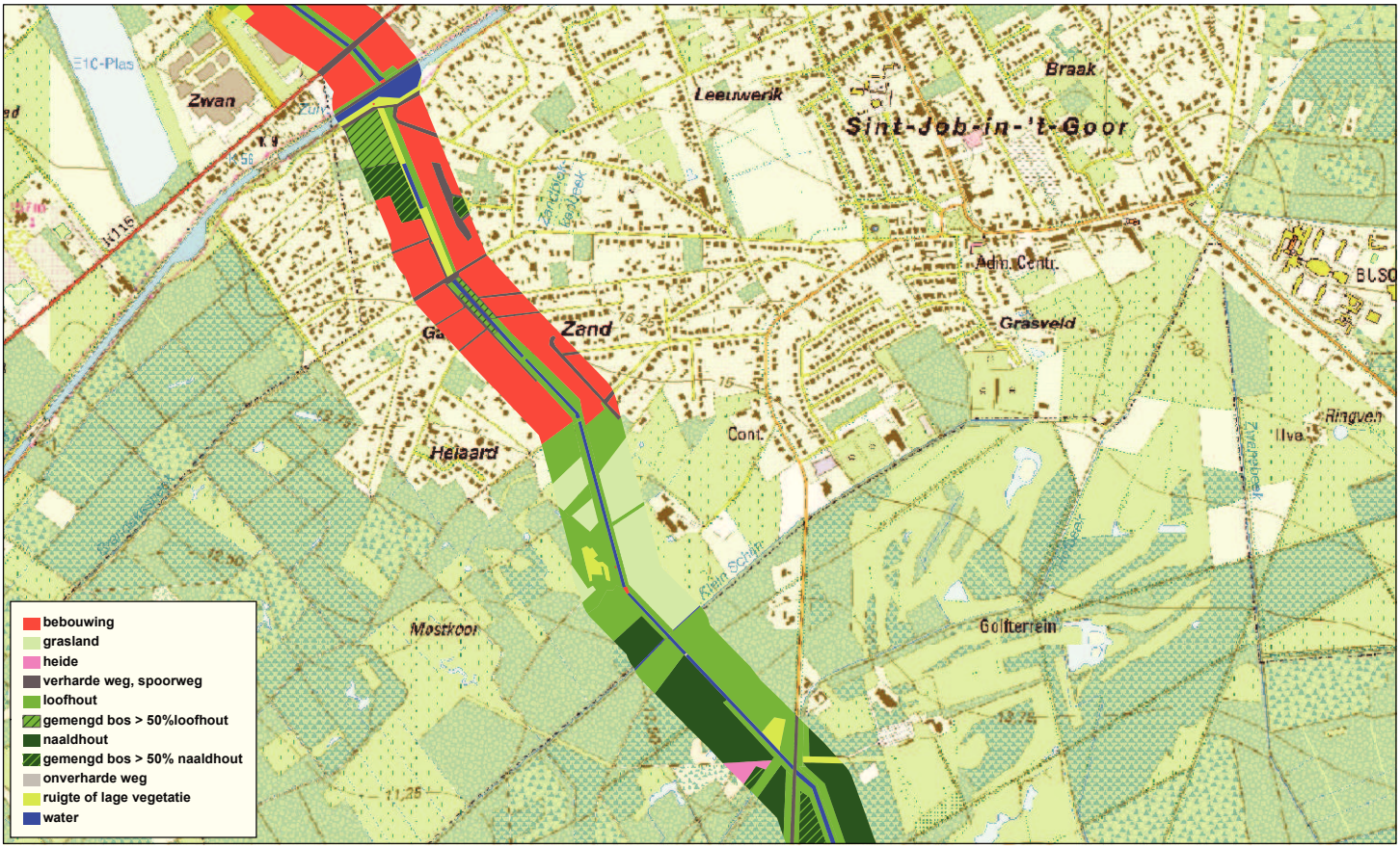

PROVINCIE ANTWERPEN

kaart 4.6: Actueel bodemgebruik

Aanmaker : PIH, Cel Natuur
Datum : augustus 2007
Schaal : 0 500 m

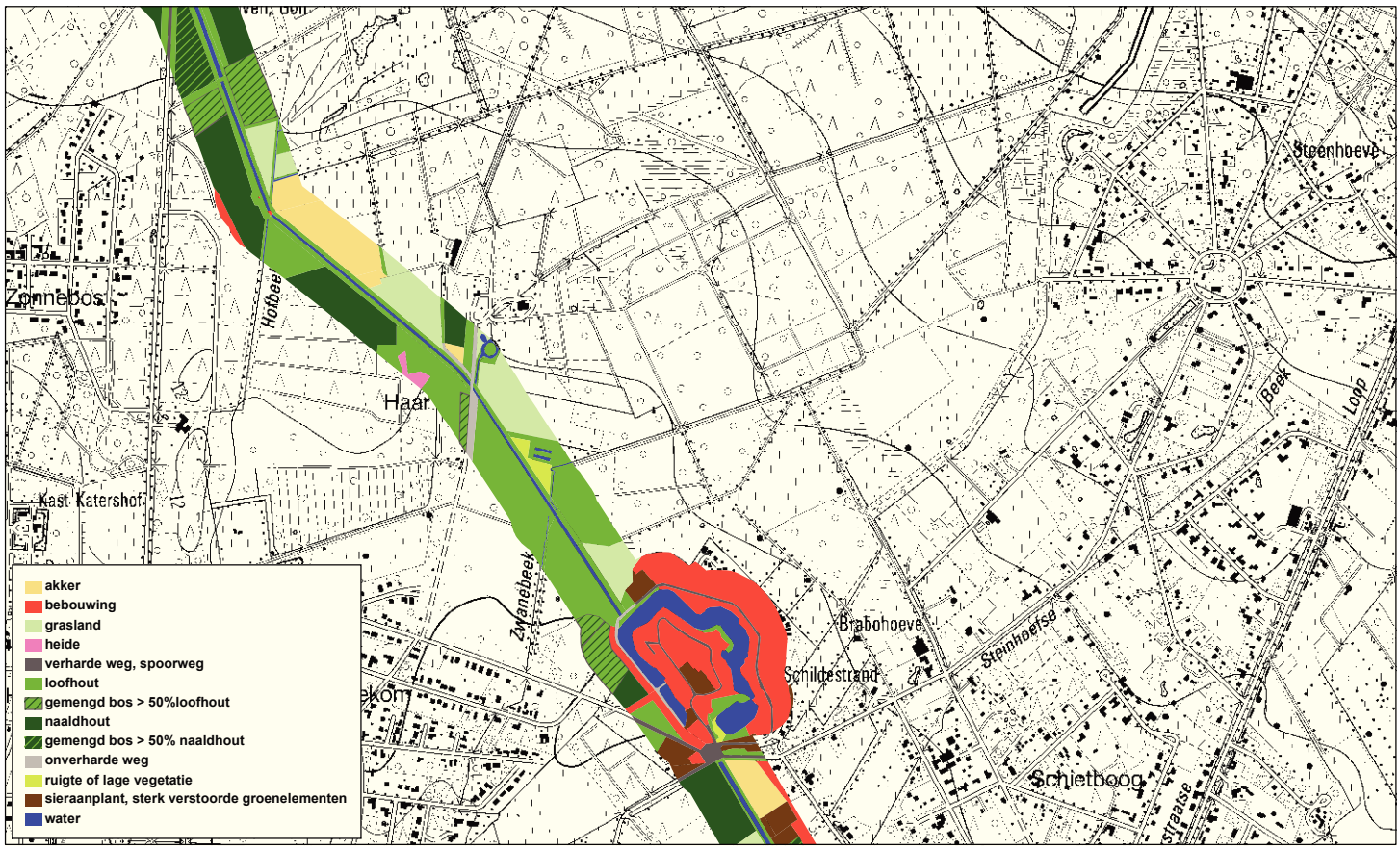

PROVINCIE ANTWERPEN

kaart 4.7: Actueel bodemgebruik

Aanmaker : PIH, Cel Natuur
Datum : augustus 2007
Schaal : 0 500 m

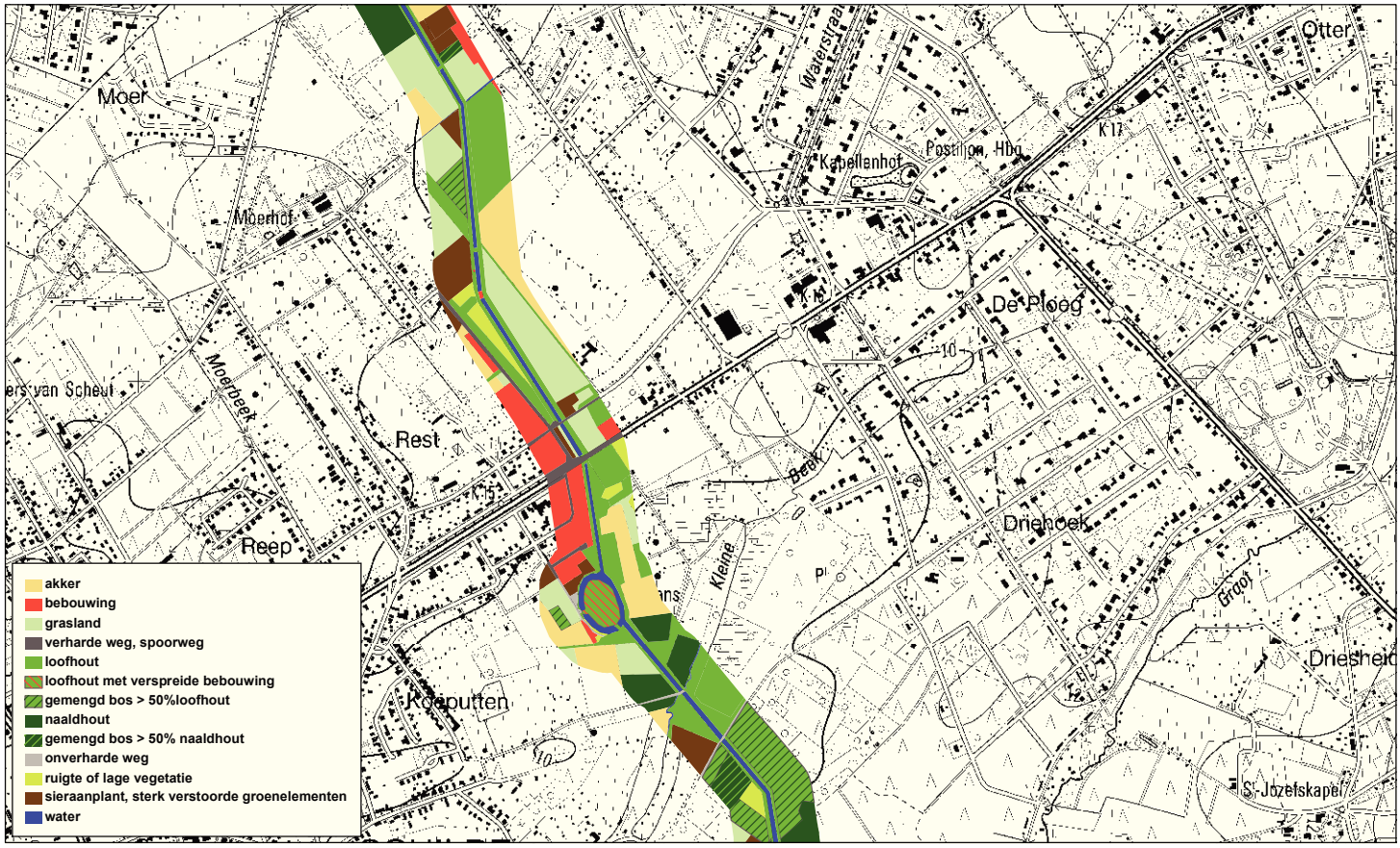

PROVINCIE ANTWERPEN

kaart 4.8: Actueel bodemgebruik

Aanmaker : PIH, Cel Natuur
Datum : augustus 2007
Schaal : 0 500 m

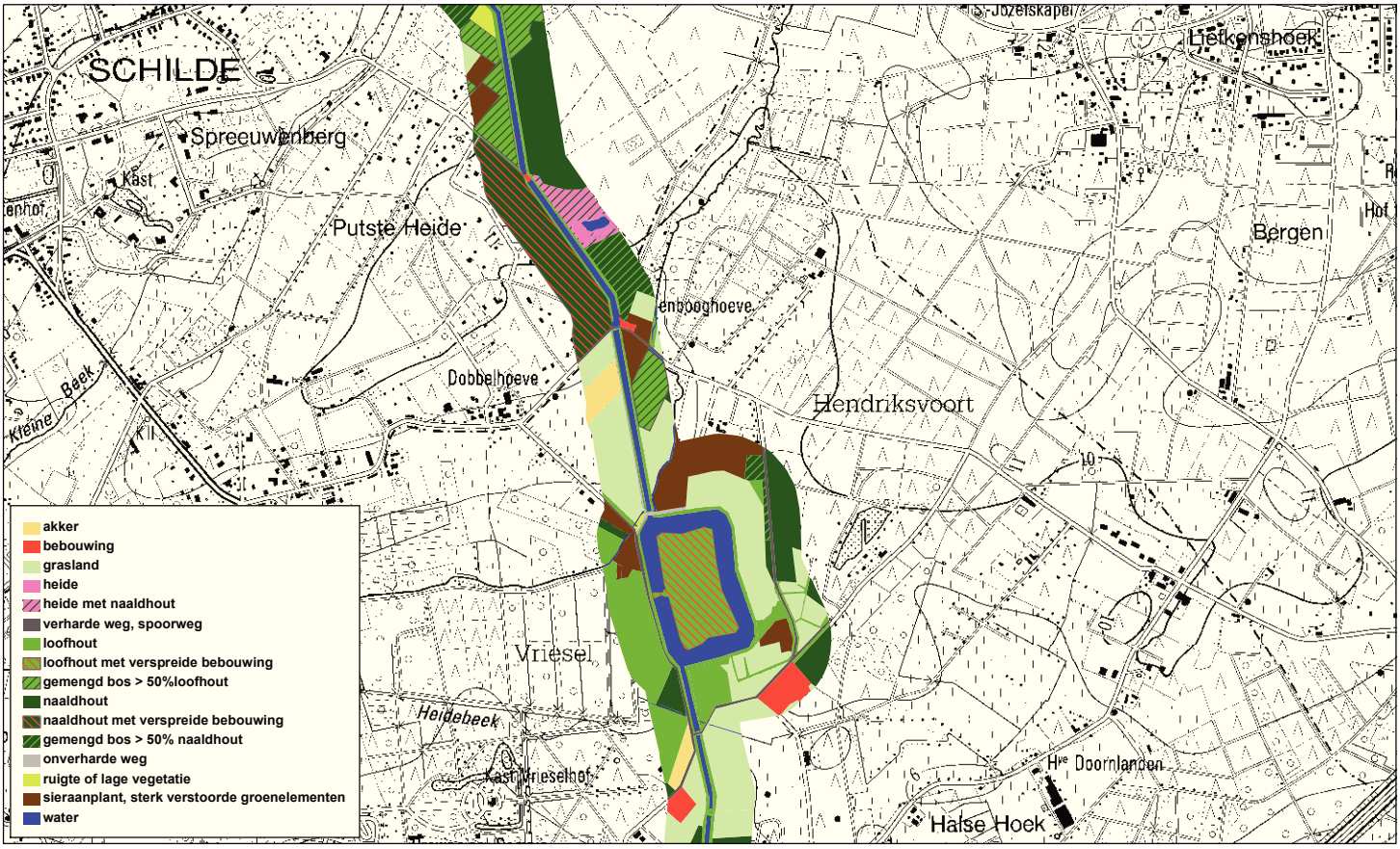

PROVINCIE ANTWERPEN

kaart 4.9: Actueel bodemgebruik

Aanmaker : PIH, Cel Natuur
Datum : augustus 2007
Schaal : 0 500 m

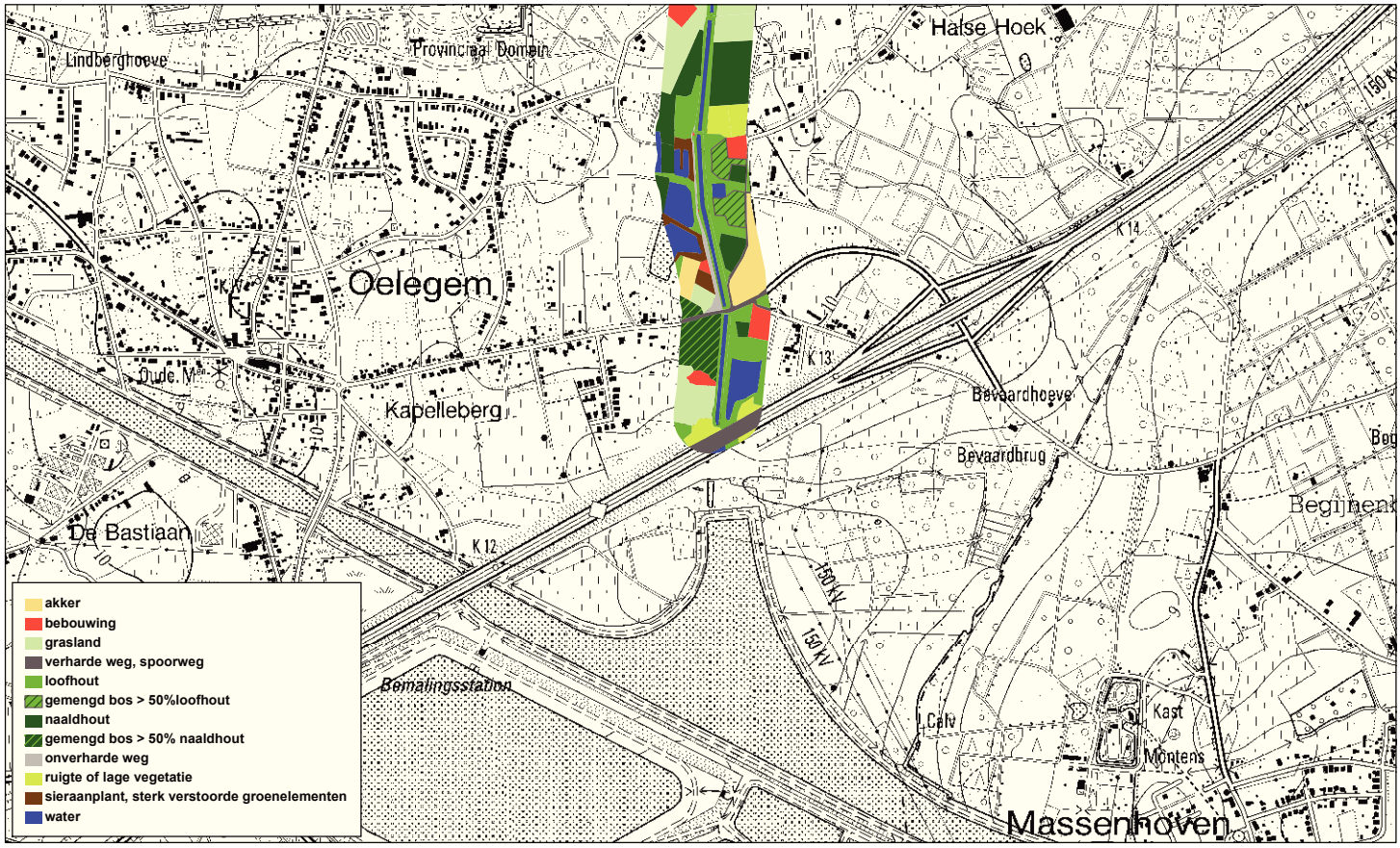

PROVINCIE ANTWERPEN

kaart 4.10: Actueel bodemgebruik

Aanmaker : PIH, Cel Natuur
Datum : augustus 2007
Schaal : 0 500 m



PROVINCIE ANTWERPEN

Kaart 5.1: Verharding en breedte van de wegen, toestand 2006

Aanmaker :	PIH, Cel Natuur
Datum :	augustus 2007
Schaal :	0 1.000 m



PROVINCIE ANTWERPEN

Kaart 5.2: Verharding en breedte van de wegen, toestand 2006

Aanmaker :	PIH, Cel Natuur
Datum :	augustus 2007
Schaal :	0 1.000 m

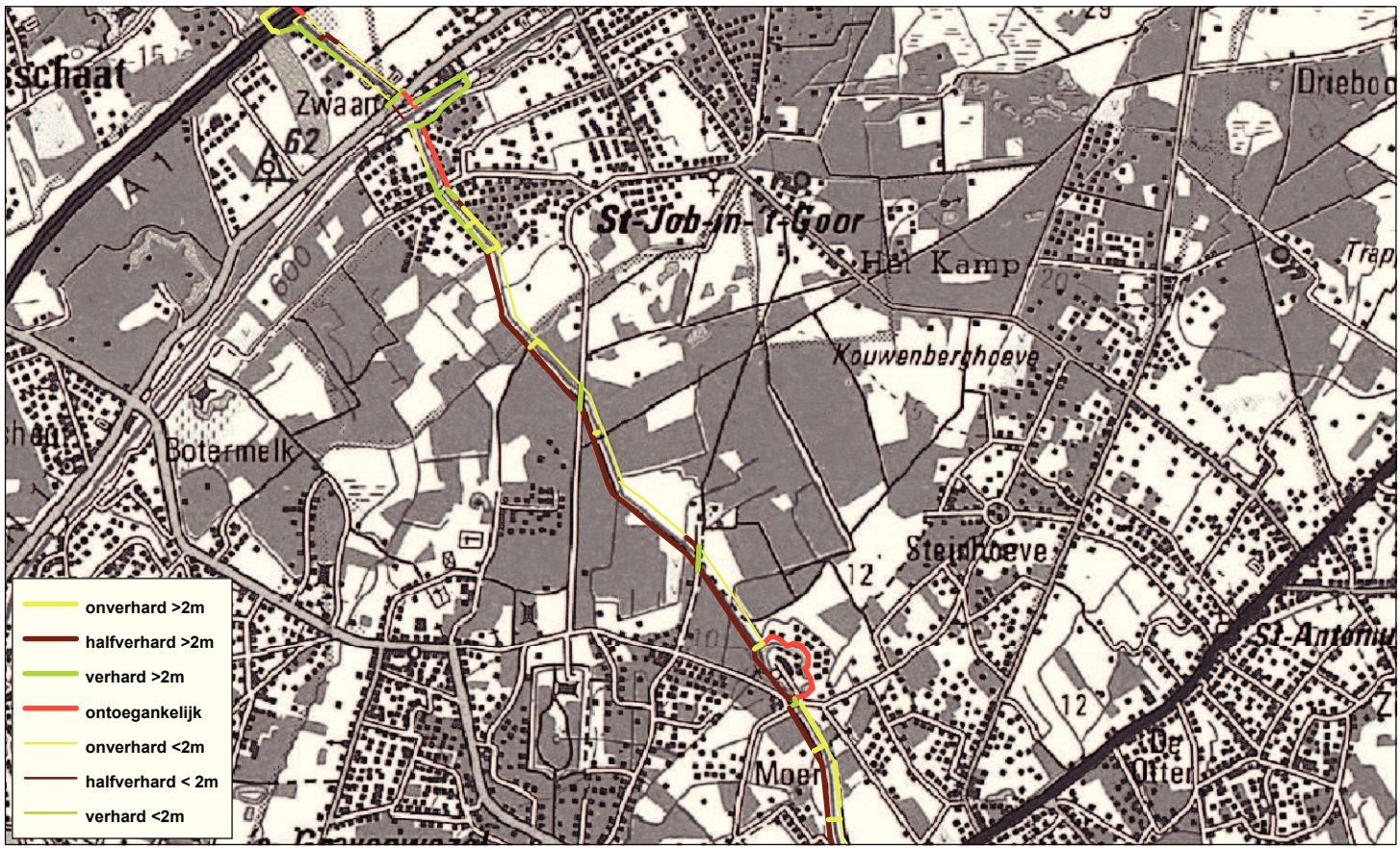

PROVINCIE ANTWERPEN

Kaart 5.3: Verharding en breedte van de wegen, toestand 2006

Aanmaker :	PIH, Cel Natuur
Datum :	augustus 2007
Schaal :	0 — 1.000 m

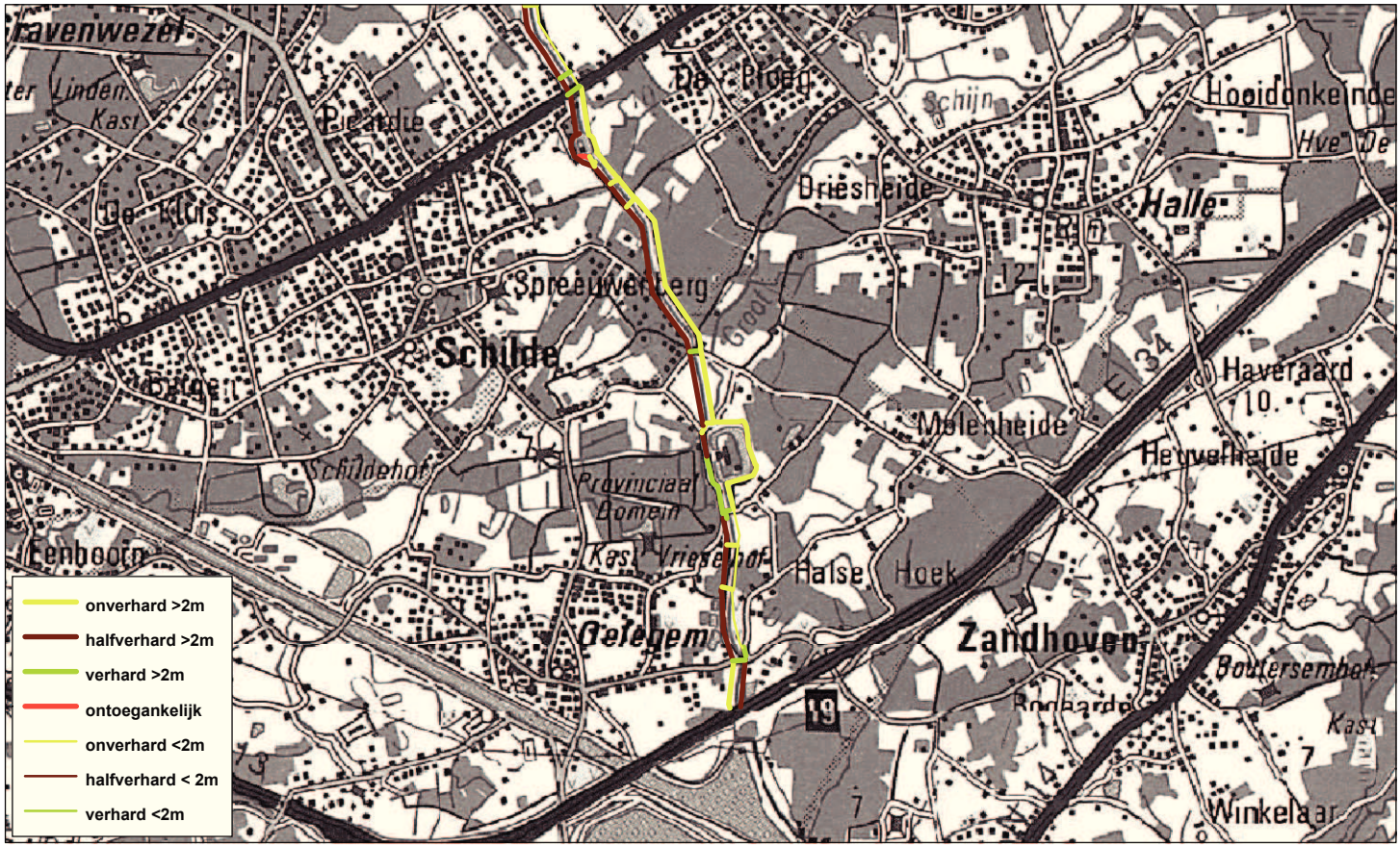

PROVINCIE ANTWERPEN

Kaart 5.4: Verharding en breedte van de wegen, toestand 2006

Aanmaker :	PIH, Cel Natuur
Datum :	augustus 2007
Schaal :	0 1.000 m

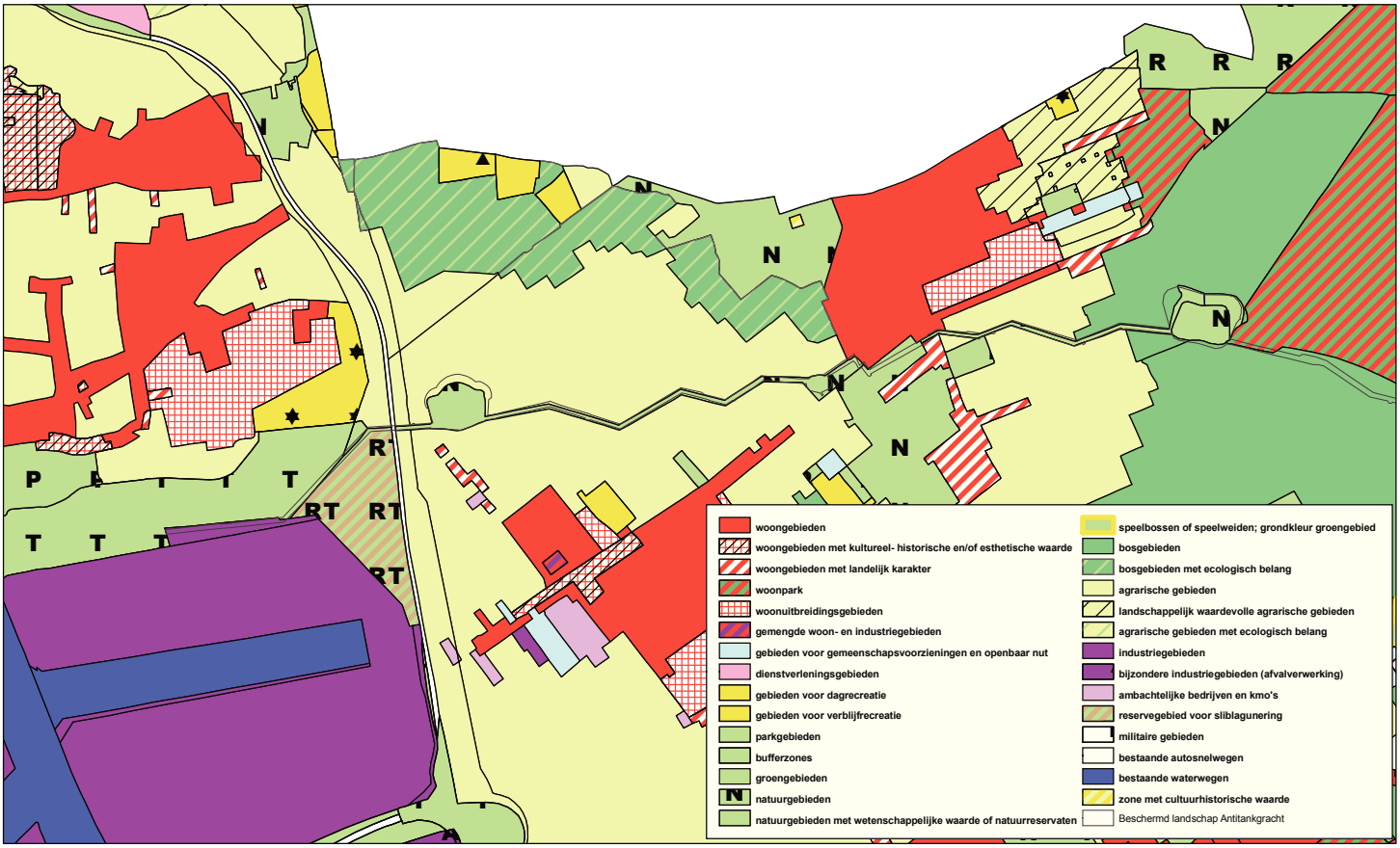

PROVINCIE ANTWERPEN

Kaart 6.1: Ruimtelijke bestemming volgens Gewestplan

Aanmaker : PIH, Cel Natuur
Datum : augustus 2007
Schaal : 0 1.000 m

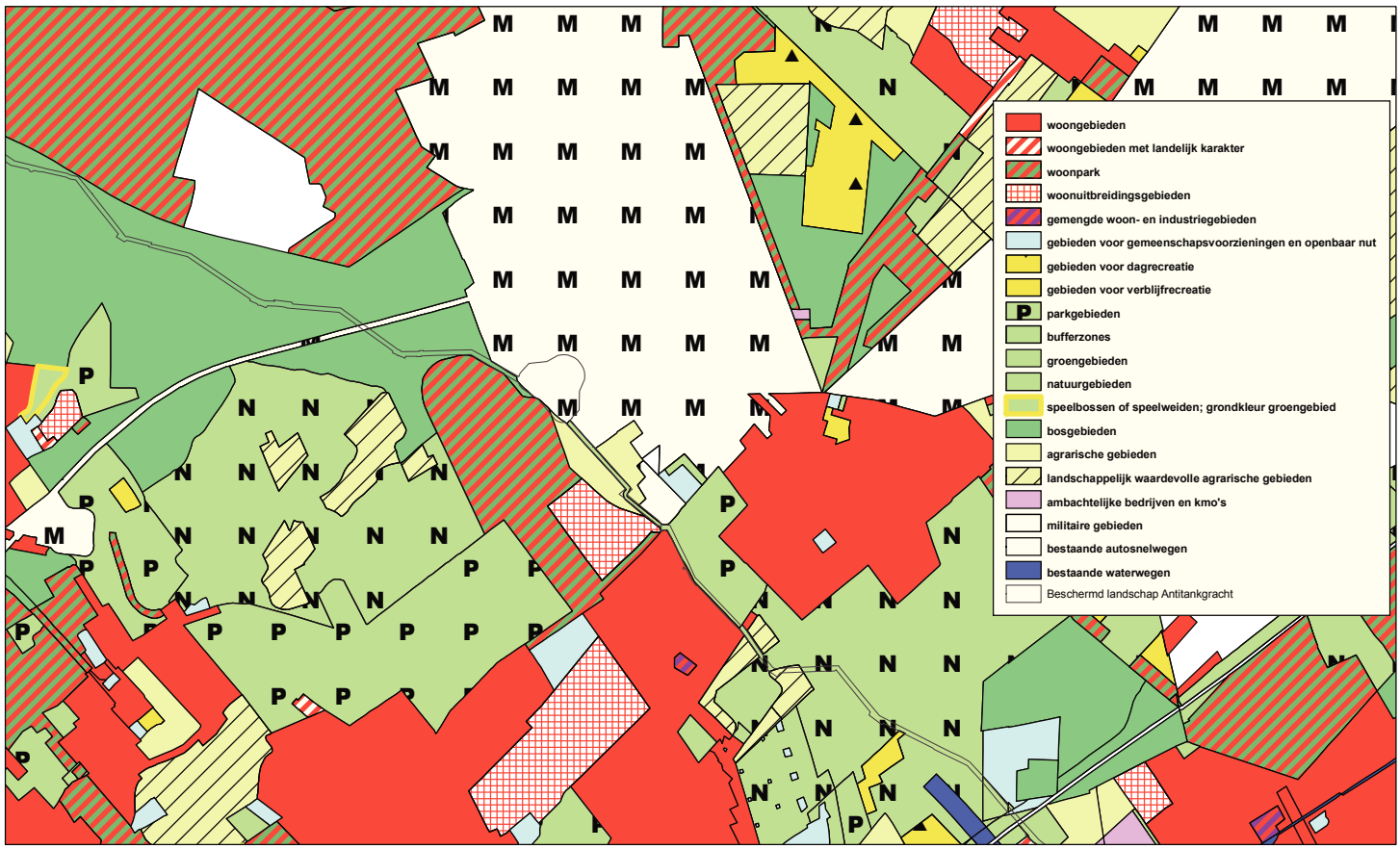

PROVINCIE ANTWERPEN

Kaart 6.2: Ruimtelijke bestemming volgens Gewestplan

Aanmaker : PIH, Cel Natuur
Datum : augustus 2007
Schaal : 0 1.000 m

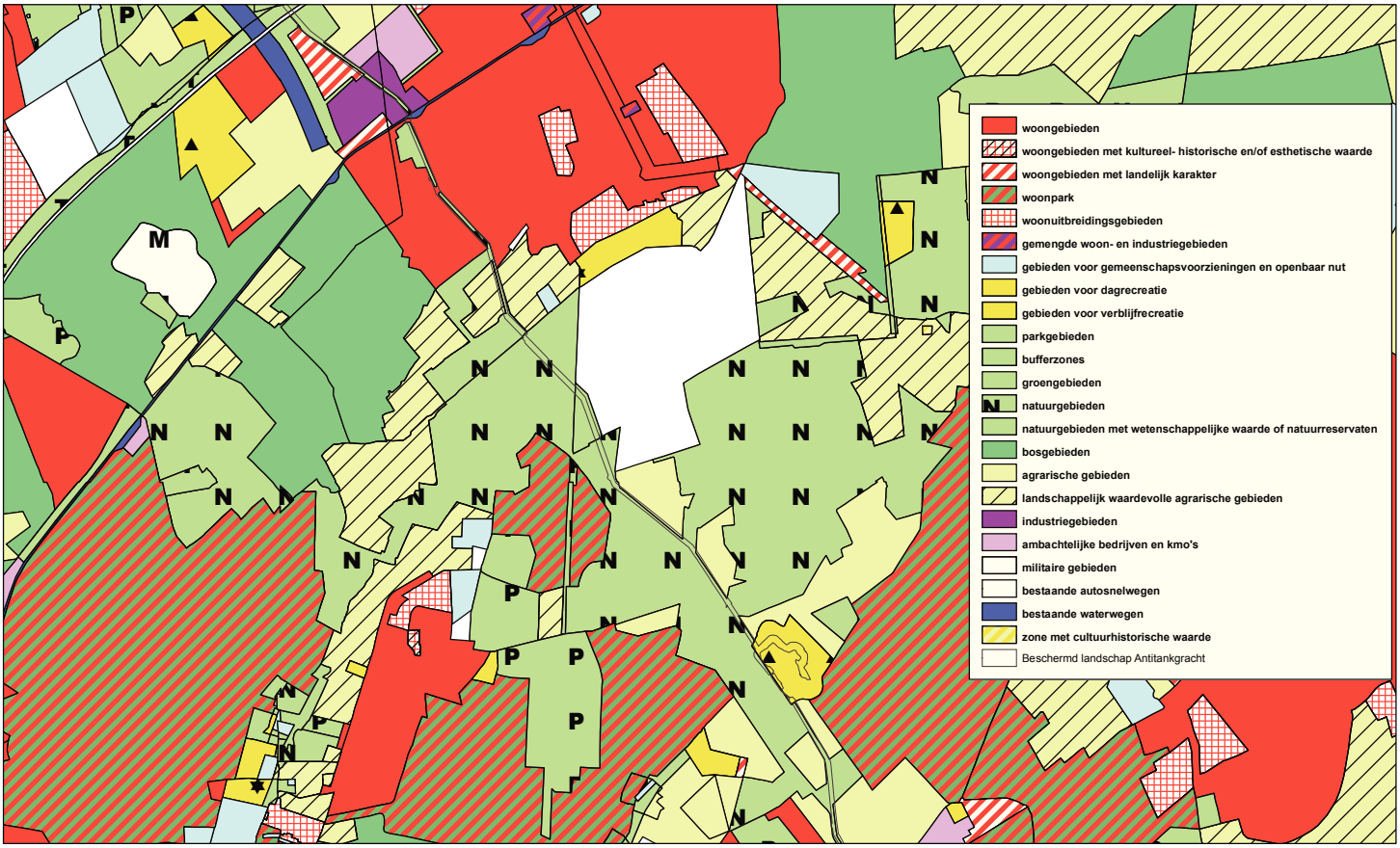

PROVINCIE ANTWERPEN

Kaart 6.3: Ruimtelijke bestemming volgens Gewestplan

Aanmaker : PIH, Cel Natuur
Datum : augustus 2007
Schaal : 0 1.000 m

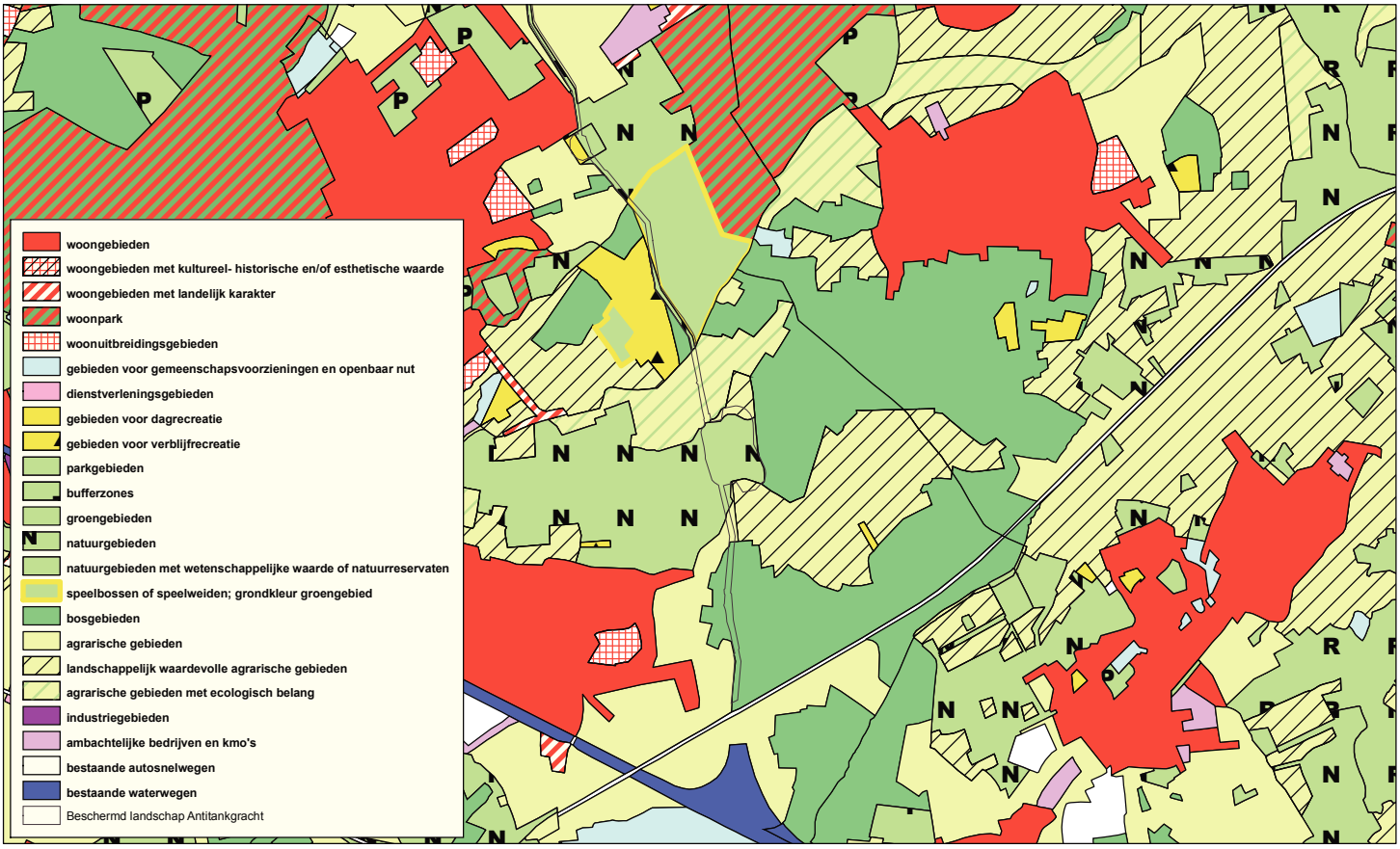

PROVINCIE ANTWERPEN

Kaart 6.4: Ruimtelijke bestemming volgens Gewestplan

Aanmaker : PIH, Cel Natuur
Datum : augustus 2007
Schaal : 0 1.000 m

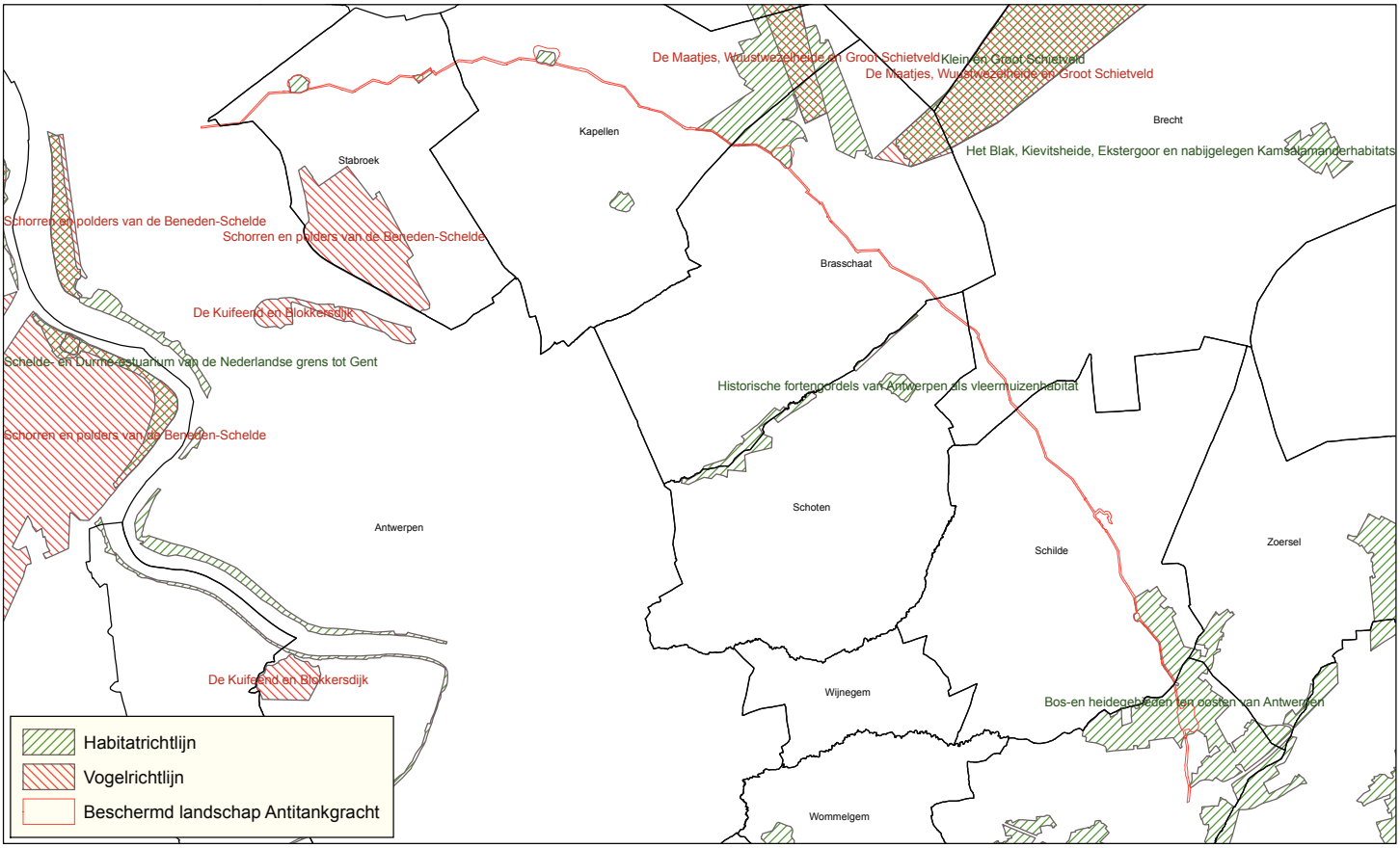

PROVINCIE ANTWERPEN

Kaart 7: Speciale beschermingszones Habitat- en Vogelrichtlijn

Aanmaker : PIH, Cel Natuur
Datum : augustus 2007
Schaal : 0 3.000 m

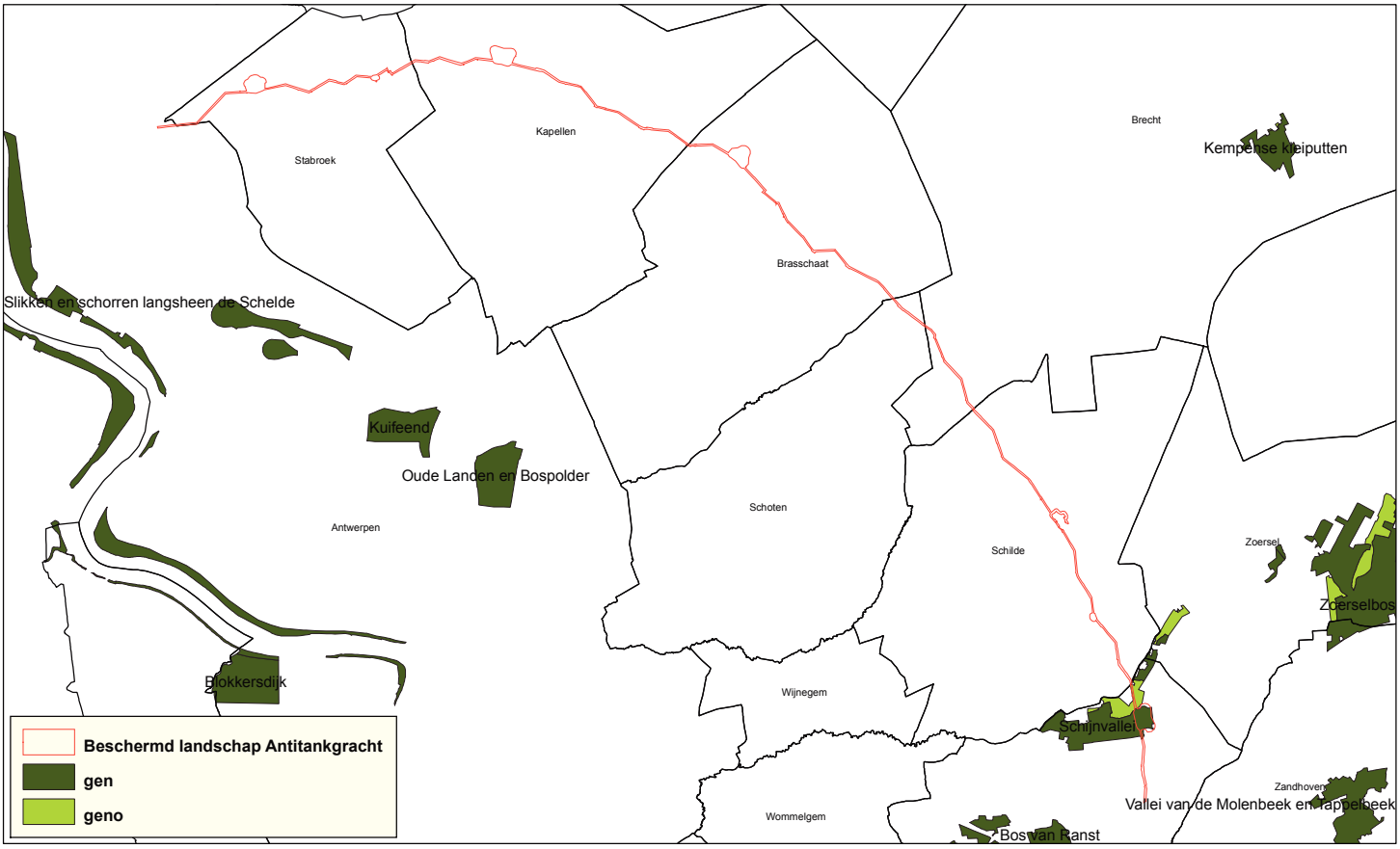

PROVINCIE ANTWERPEN

Kaart 8: Vlaams Ecologisch Netwerk

Aanmaker : PIH, Cel Natuur
Datum : augustus 2007
Schaal : 0 3.000 m



PROVINCIE ANTWERPEN

Kaart 9: Beschermde landschappen binnen perimeter van 1km (Perimeter B.L. Oude Gracht niet beschikbaar)

Aanmaker : PIH, Cel Natuur
Datum : augustus 2007
Schaal : 0 3.000 m



PROVINCIE ANTWERPEN

Kaart 10: Beschermde monumenten binnen perimeter van 1km

Aanmaker :	PIH, Cel Natuur
Datum :	augustus 2007
Schaal :	0 — 3.000 m



PROVINCIE ANTWERPEN

Kaart 11: Beschermde stads- en dorpsgezichten binnen perimeter van 1km

Aanmaker :	PIH, Cel Natuur
Datum :	augustus 2007
Schaal :	0 — 3.000 m

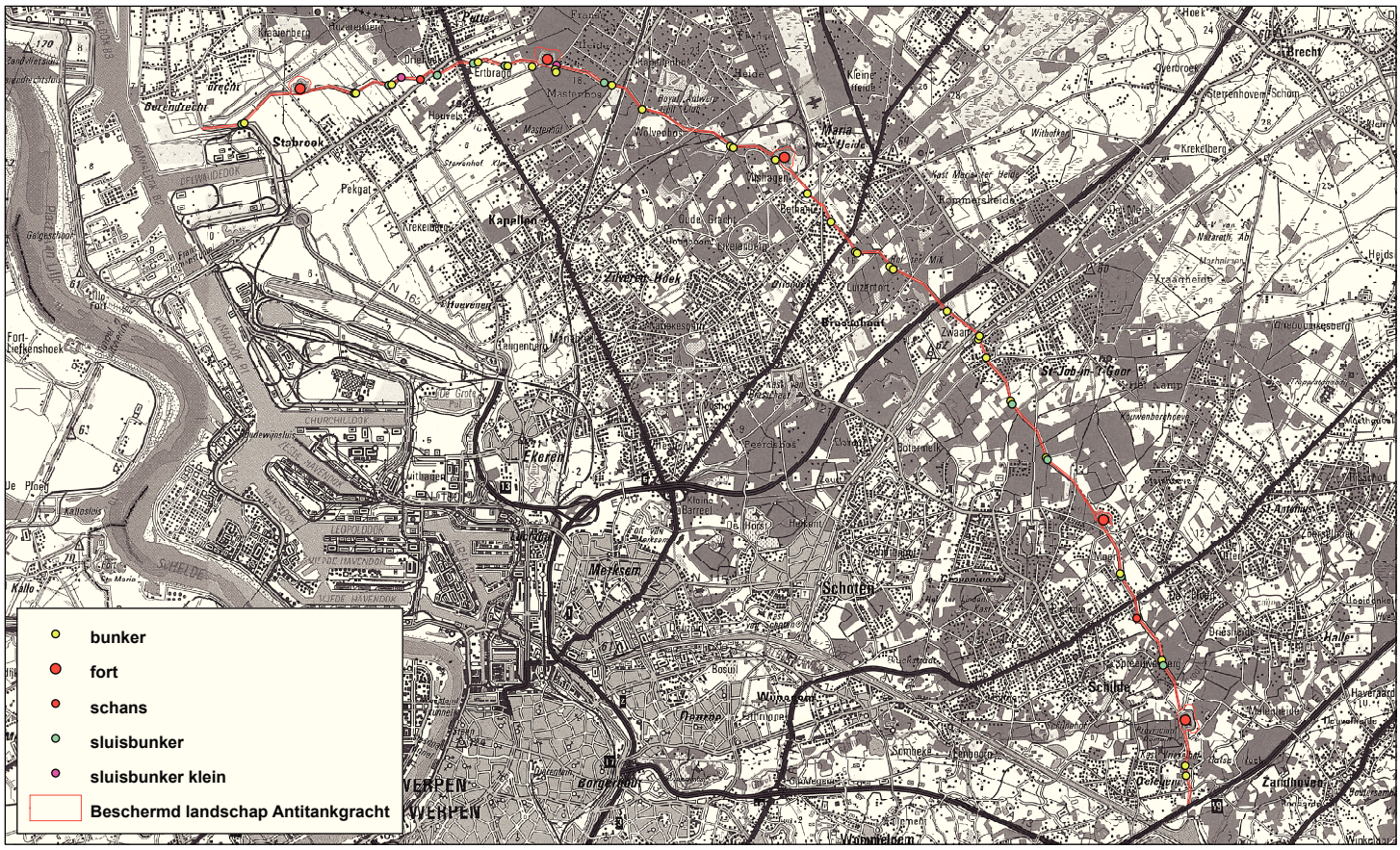

PROVINCIE ANTWERPEN

Kaart 12: Militaire bouwwerken

Aanmaker : PIH, Cel Natuur
Datum : augustus 2007
Schaal : 0 3.000 m

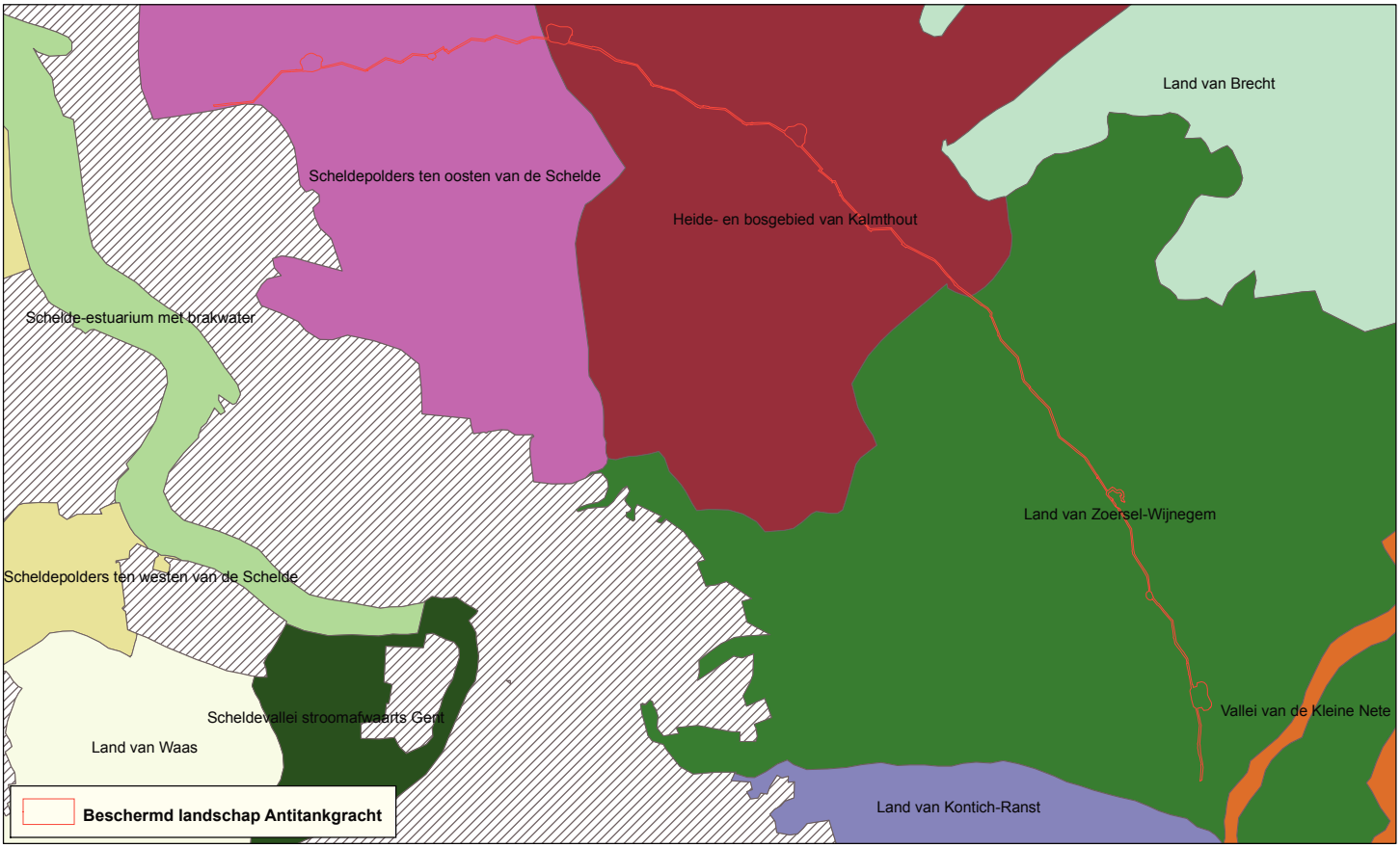

PROVINCIE ANTWERPEN

Kaart 13: Traditionele landschappen Landschapsatlas

Aanmaker : PIH, Cel Natuur
Datum : augustus 2007
Schaal : 0 3.000 m

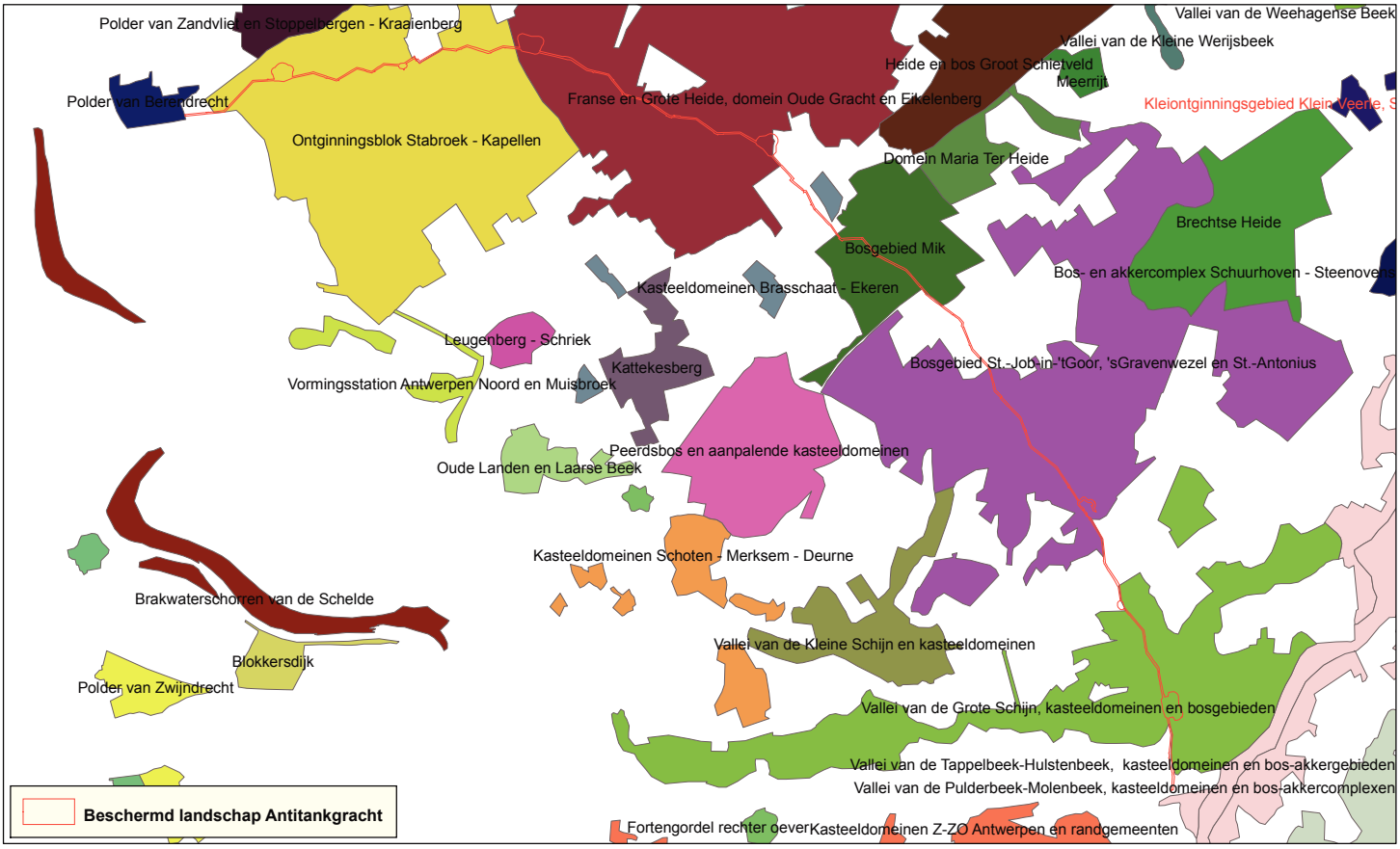

PROVINCIE ANTWERPEN

Kaart 14: Relictzones Landschapsatlas

Aanmaker : PIH, Cel Natuur
Datum : augustus 2007
Schaal : 0 3.000 m

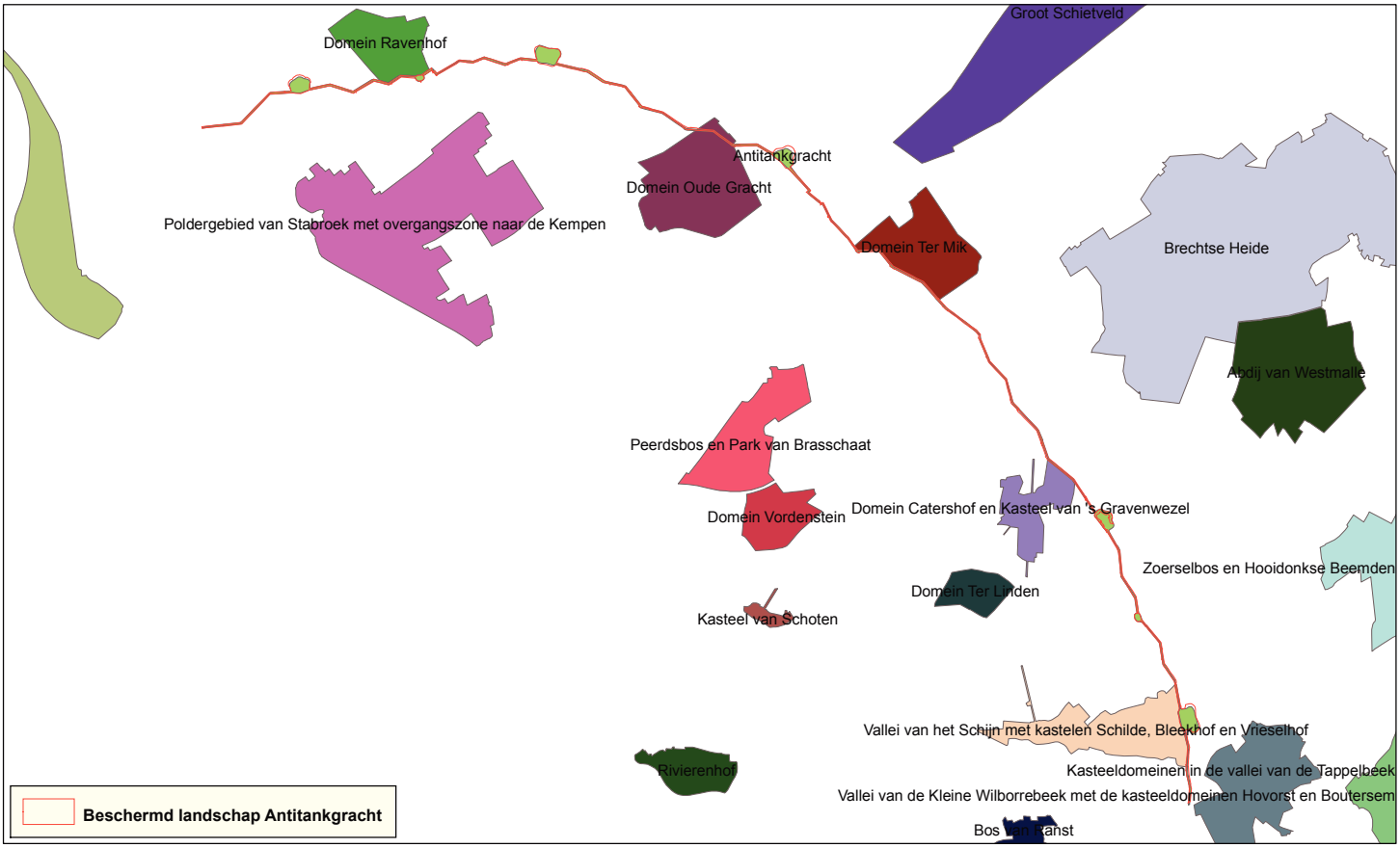

PROVINCIE ANTWERPEN

Kaart 15: Ankerplaatsen Landschapsatlas

Aanmaker : PIH, Cel Natuur
Datum : augustus 2007
Schaal : 0 3.000 m

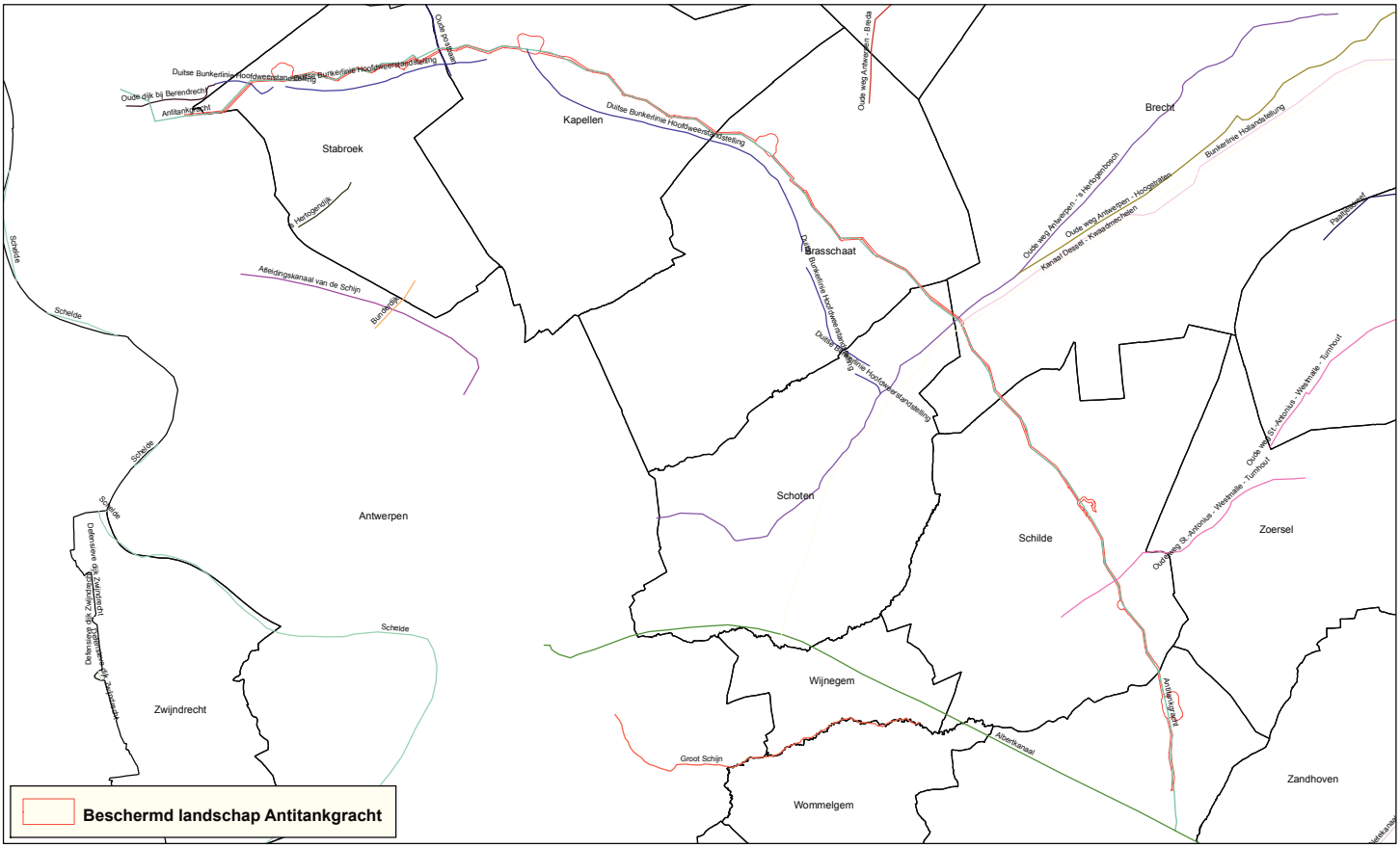

PROVINCIE ANTWERPEN

Kaart 16: Lijnrelicten Landschapsatlas

Aanmaker : PIH, Cel Natuur
Datum : augustus 2007
Schaal : 0 3.000 m

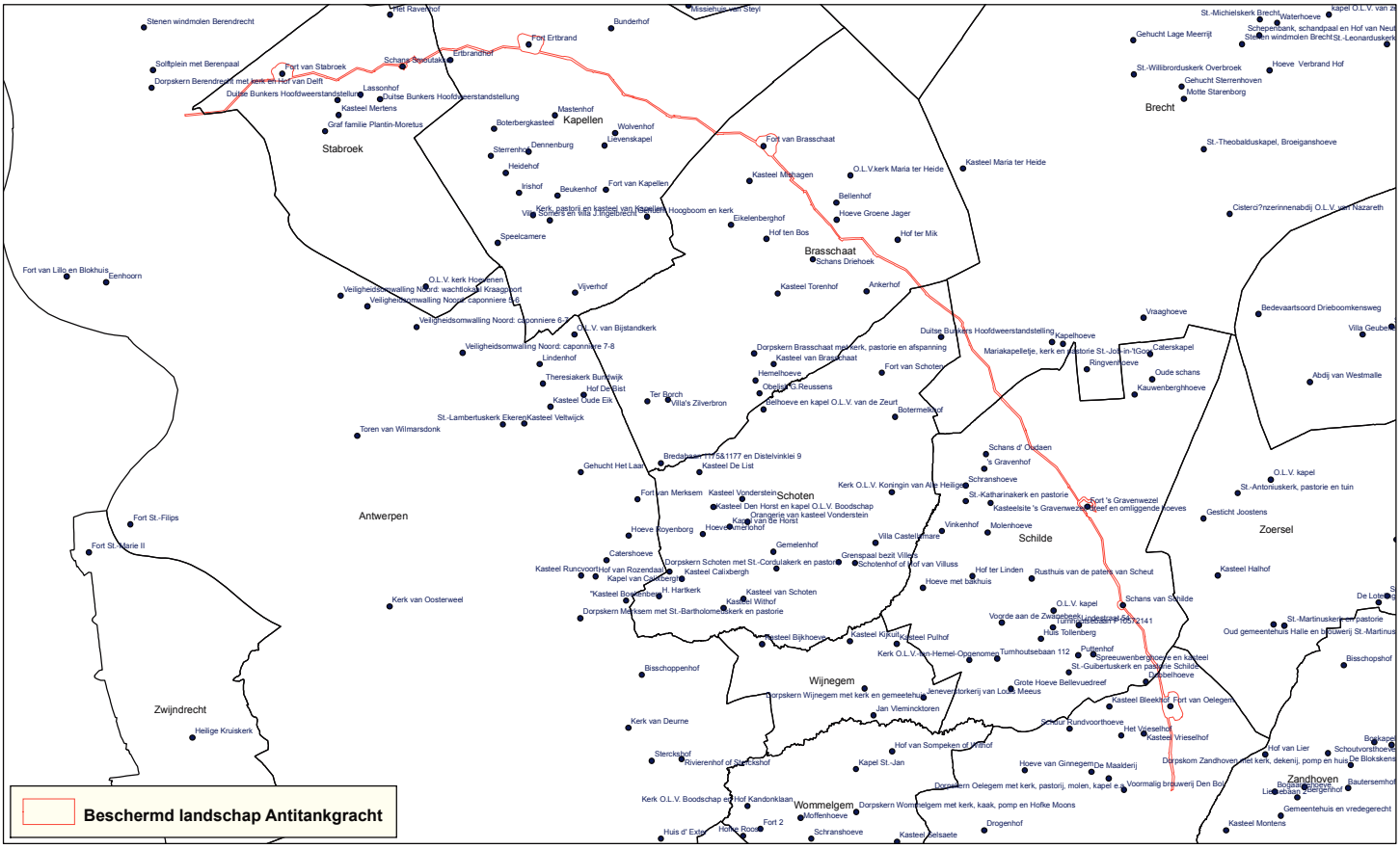

PROVINCIE ANTWERPEN

Kaart 17: Puntrelicten Landschapsatlas

Aanmaker : PIH, Cel Natuur
Datum : augustus 2007
Schaal : 0 3.000 m



PROVINCIE ANTWERPEN

Kaart 18: Gewenste natuur- en bossstructuur (GNBS)

Aanmaker : PIH, Cel Natuur
Datum : augustus 2007
Schaal : 0 3.000 m

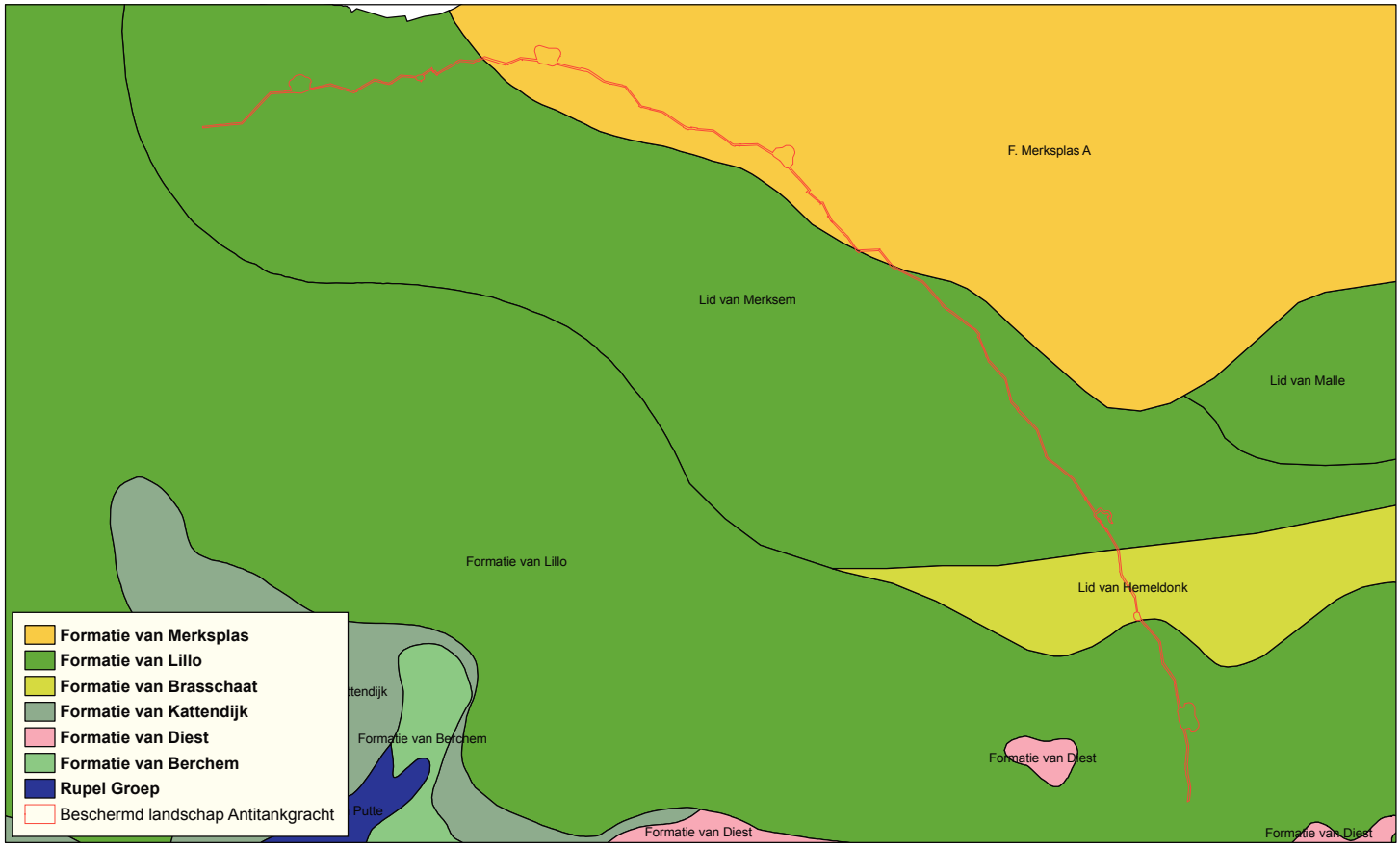

PROVINCIE ANTWERPEN

Kaart 19: Tertiair

Aanmaker : PIH, Cel Natuur
Datum : augustus 2007
Schaal : 0 3.000 m

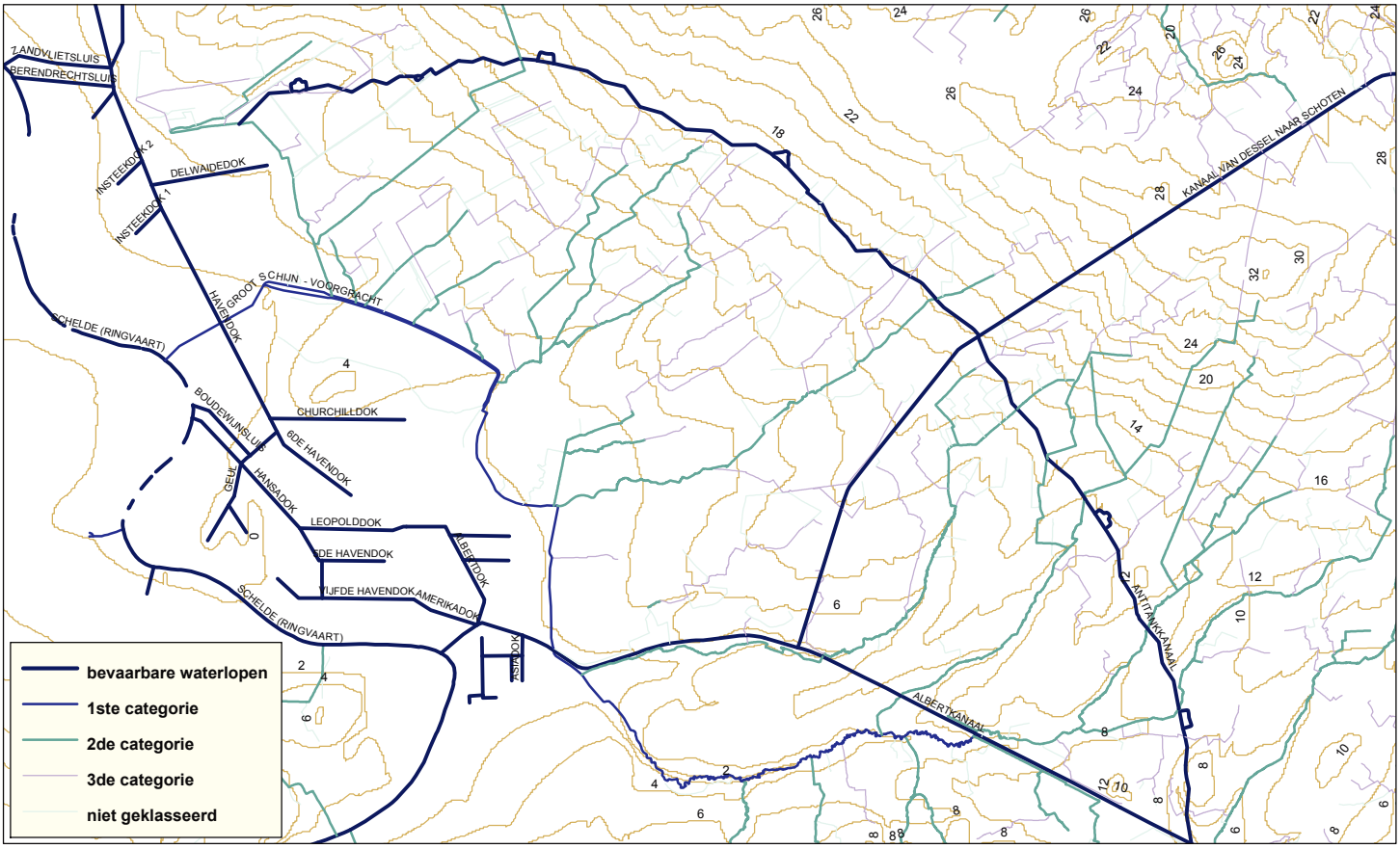

PROVINCIE ANTWERPEN

Kaart 20: Overzicht Hydrografische atlas - Digitaal hoogtemodel

Aanmaker : PIH, Cel Natuur
Datum : augustus 2007
Schaal : 0 3.000 m

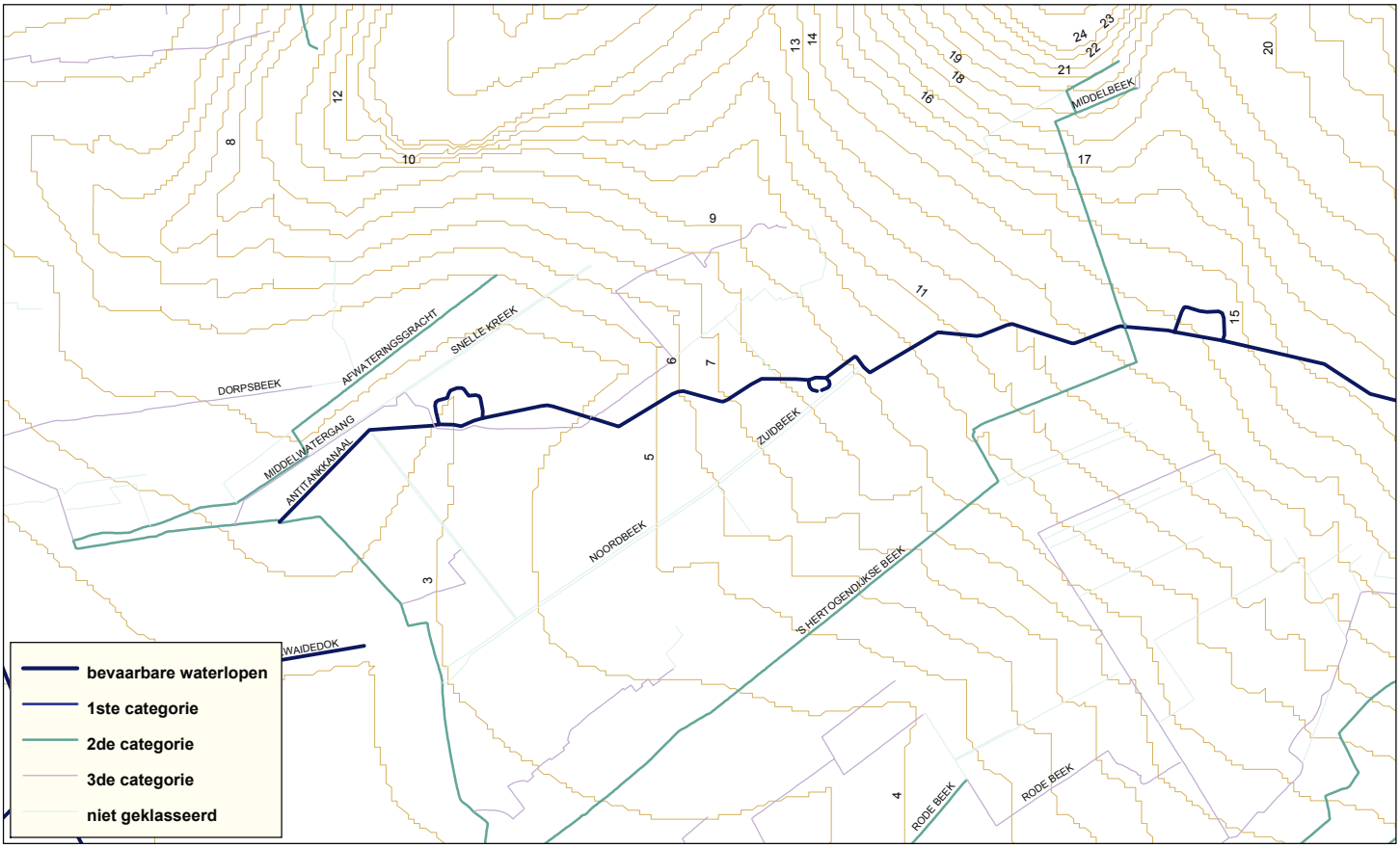

PROVINCIE ANTWERPEN

Kaart 21.1: Hydrografische atlas - Digitaal hoogtemodel

Aanmaker : PIH, Cel Natuur
Datum : augustus 2007
Schaal : 0 1.000 m

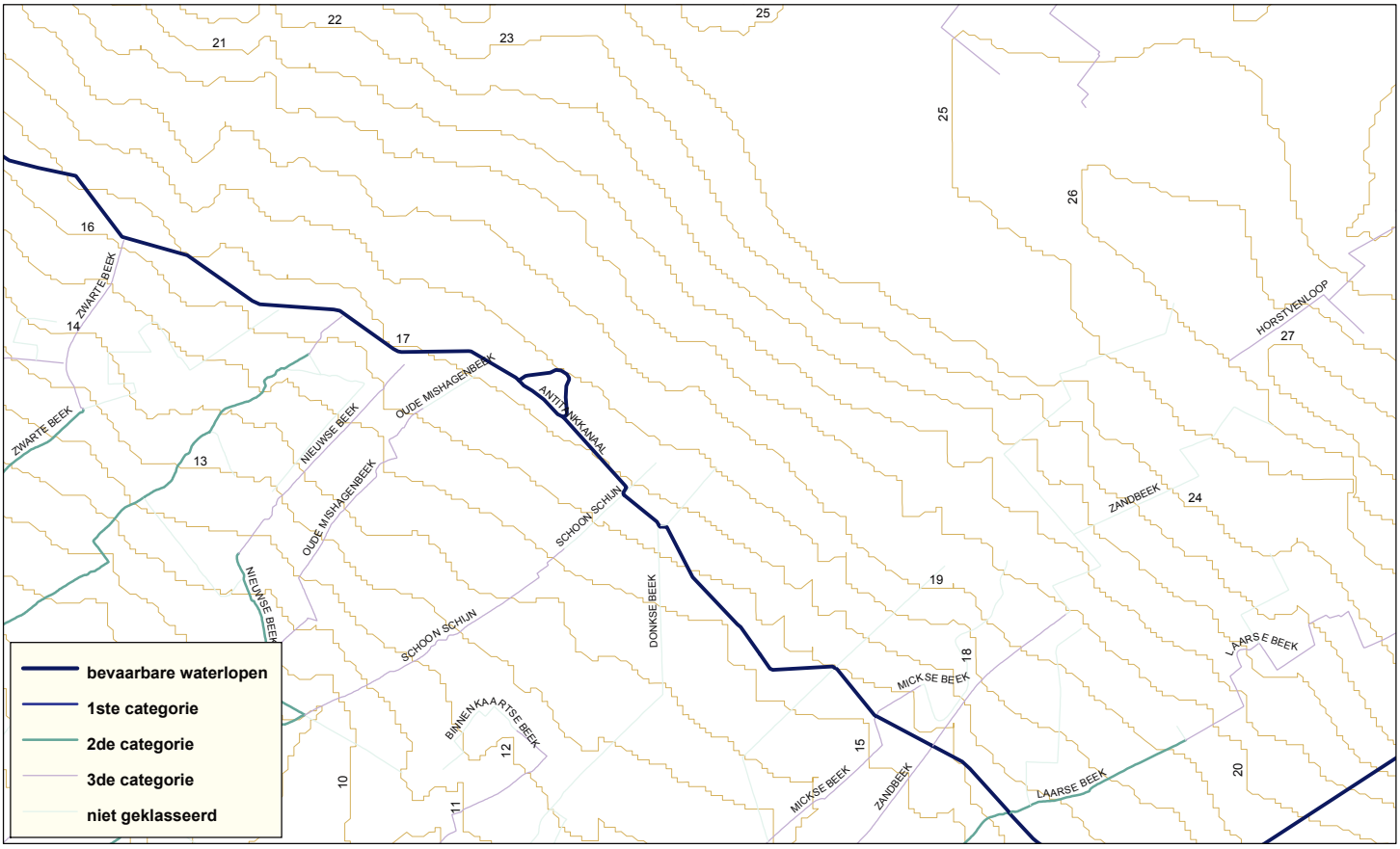

PROVINCIE ANTWERPEN

Kaart 21.2: Hydrografische atlas - digitaal hoogtemodel

Aanmaker :	PIH, Cel Natuur
Datum :	augustus 2007
Schaal :	0 — 1.000 m

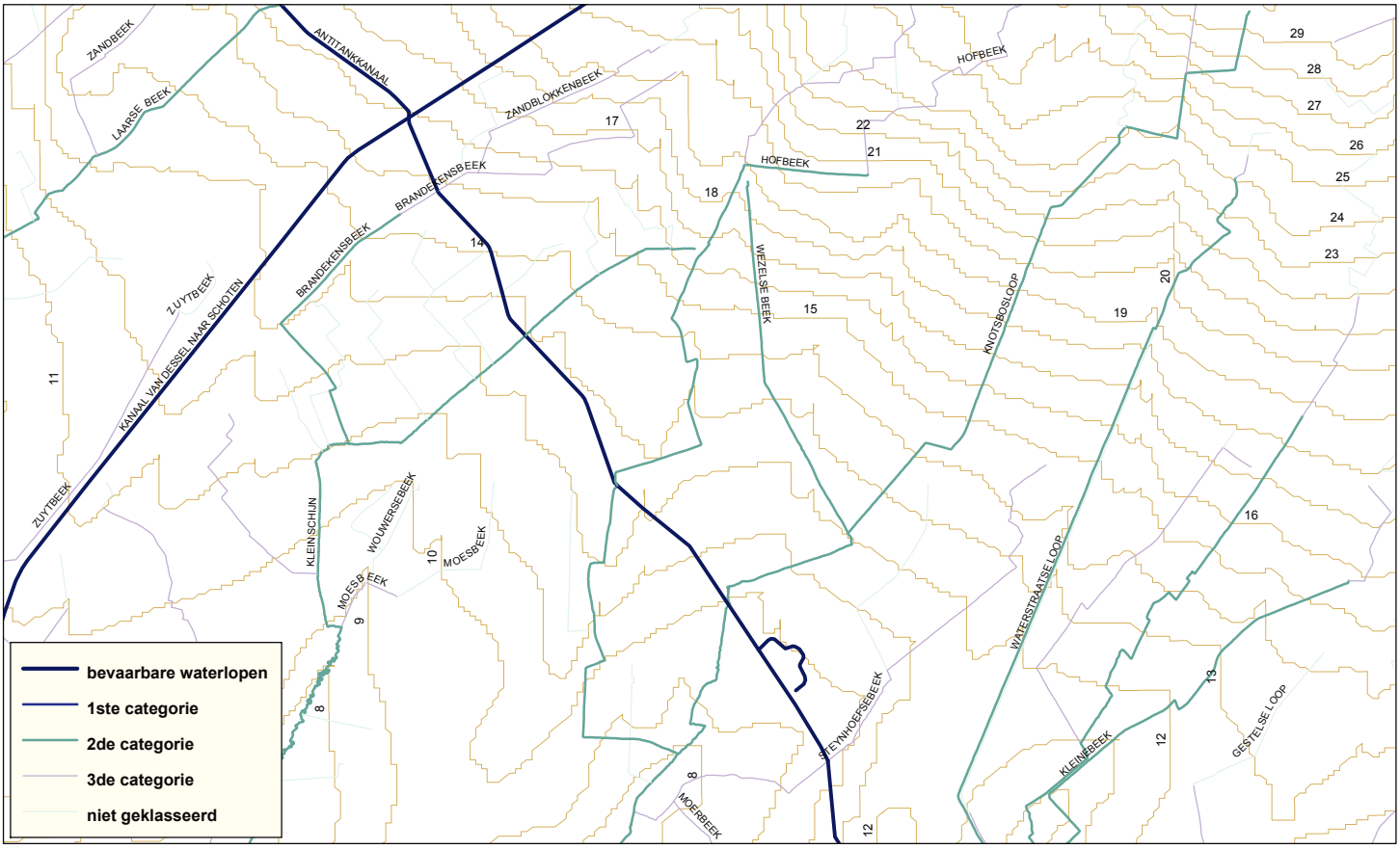

PROVINCIE ANTWERPEN

Kaart 21.3 Hydrografische atlas - digitaal hoogtemodel

Aanmaker :	PIH, Cel Natuur
Datum :	augustus 2007
Schaal :	0 — 1.000 m

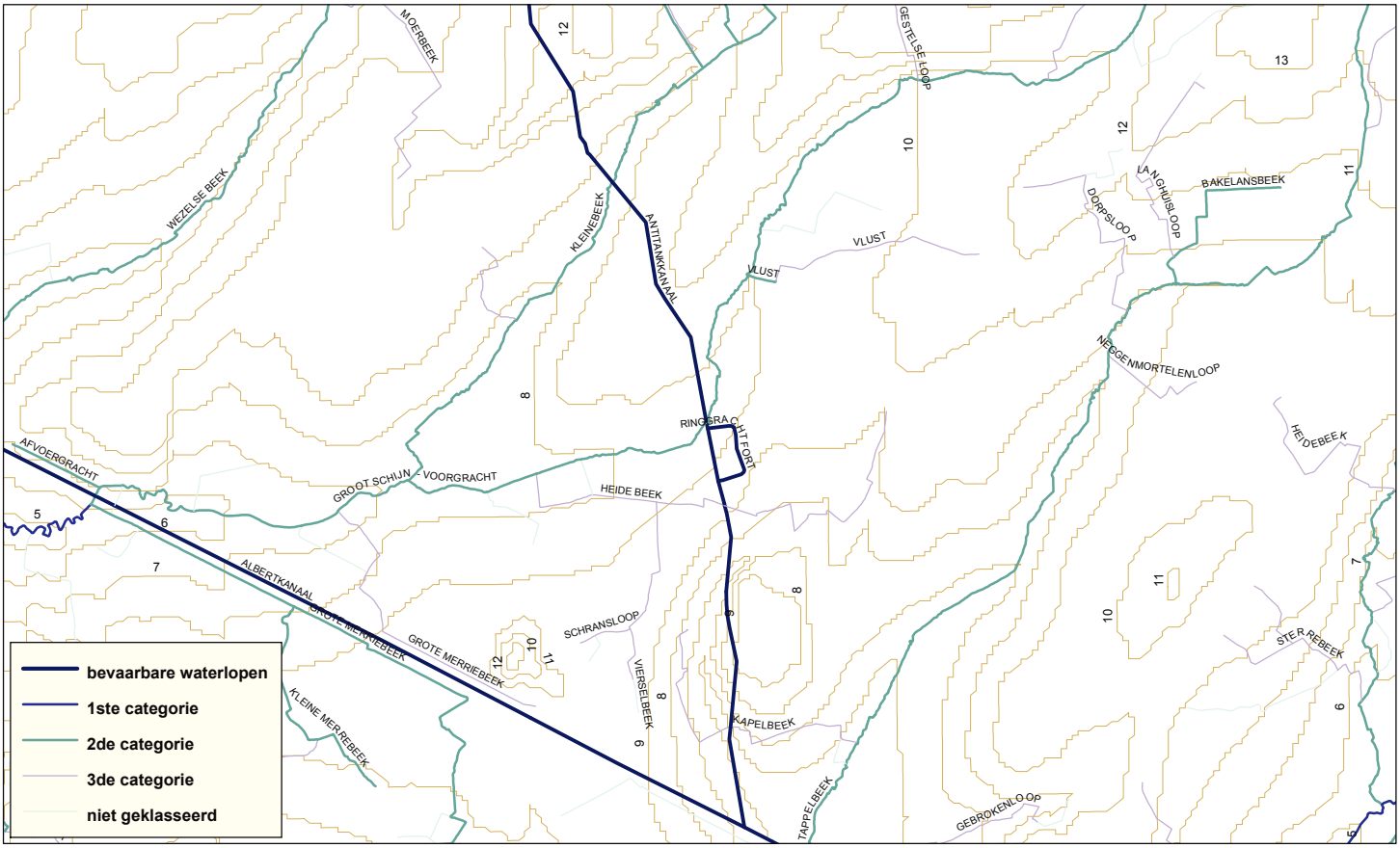

PROVINCIE ANTWERPEN

Kaart 21.4: Hydrografische atlas - digitaal hoogtemodel

Aanmaker :	PIH, Cel Natuur
Datum :	augustus 2007
Schaal :	0 — 1.000 m

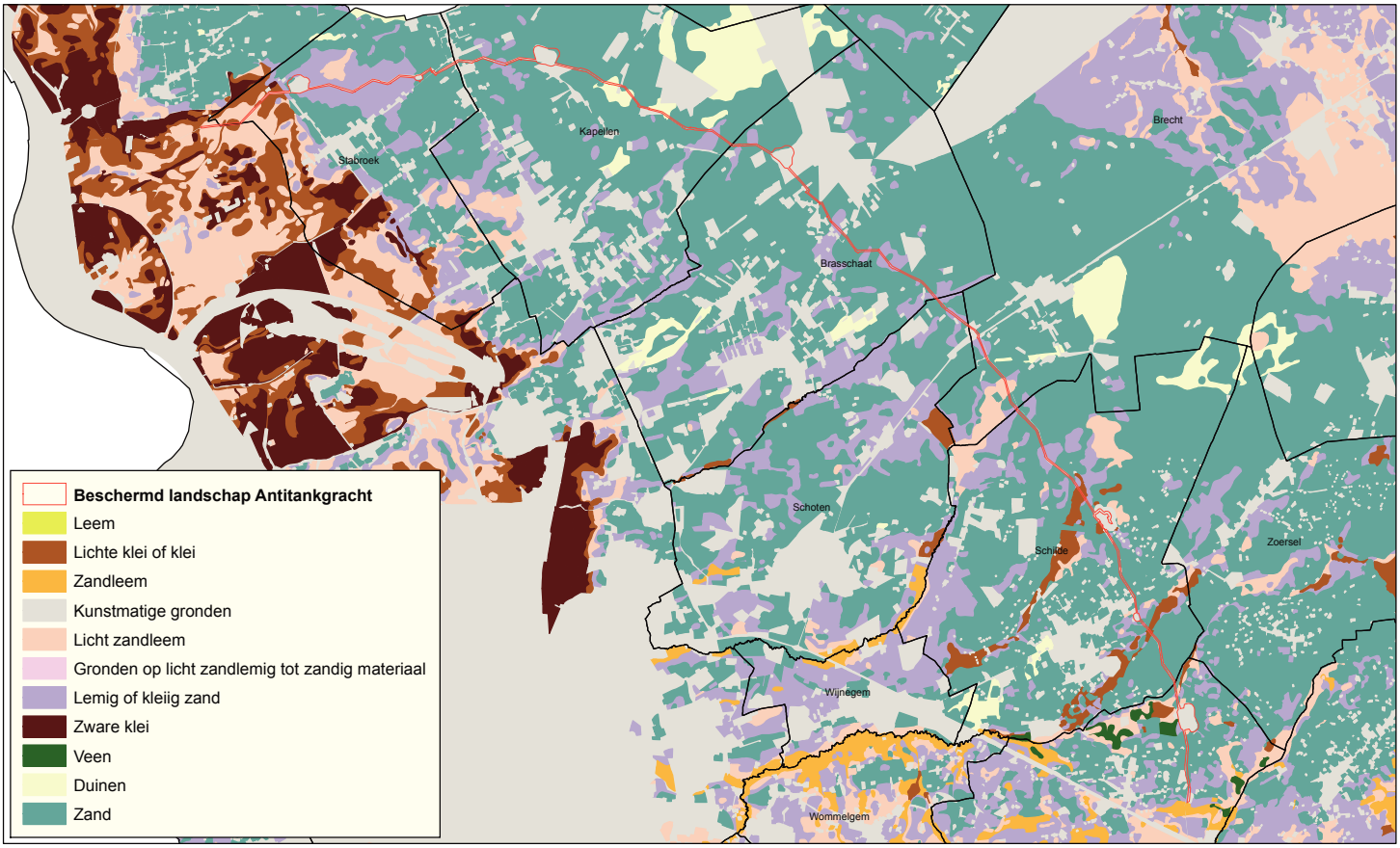

PROVINCIE ANTWERPEN

Kaart 22.1: Bodemkaart - textuur

Aanmaker : PIH, Cel Natuur
Datum : augustus 2007
Schaal : 0 3.000 m

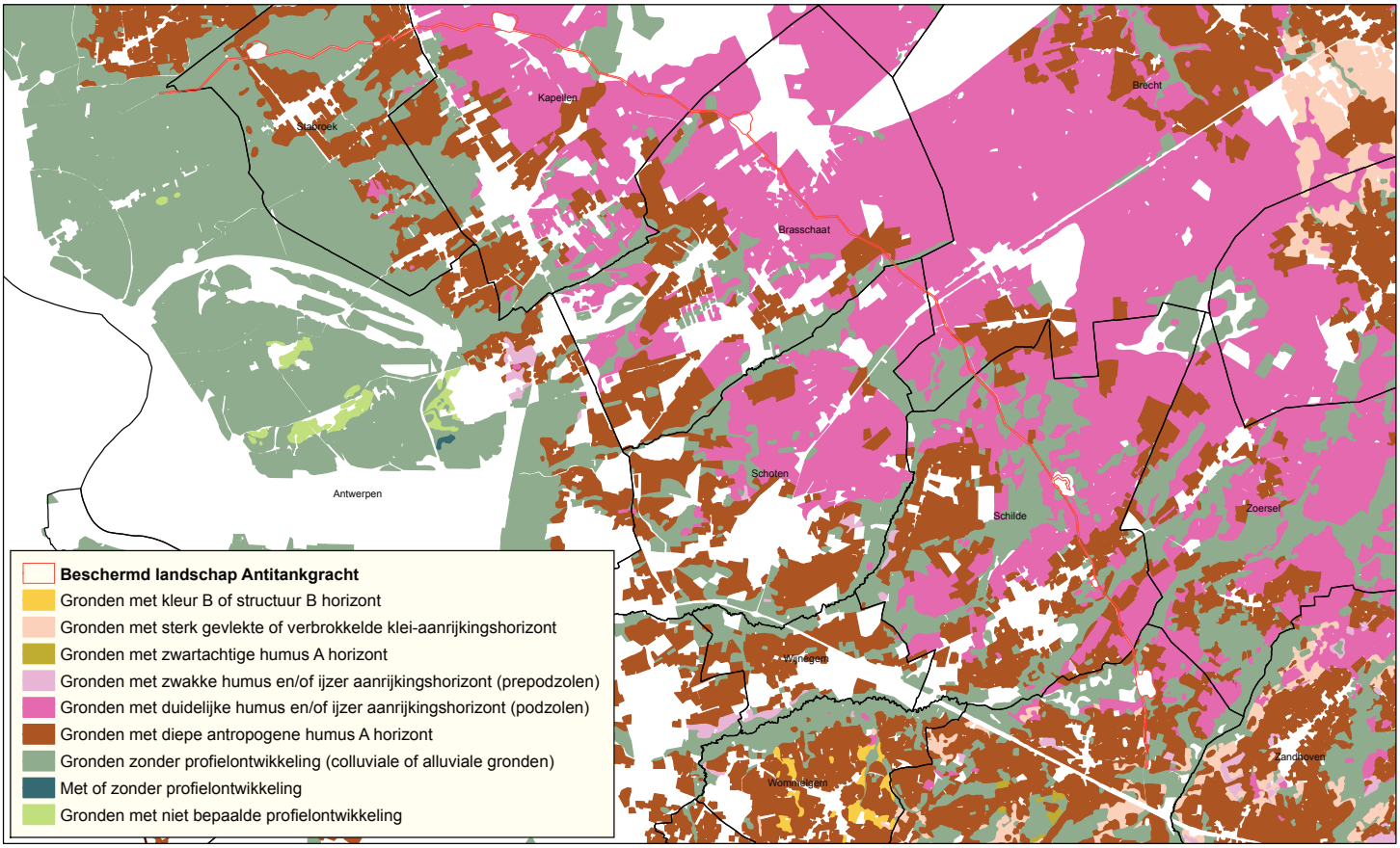

PROVINCIE ANTWERPEN

Kaart 22.2: Bodemkaart - profielontwikkeling

Aanmaker : PIH, Cel Natuur
Datum : augustus 2007
Schaal : 0 3.000 m

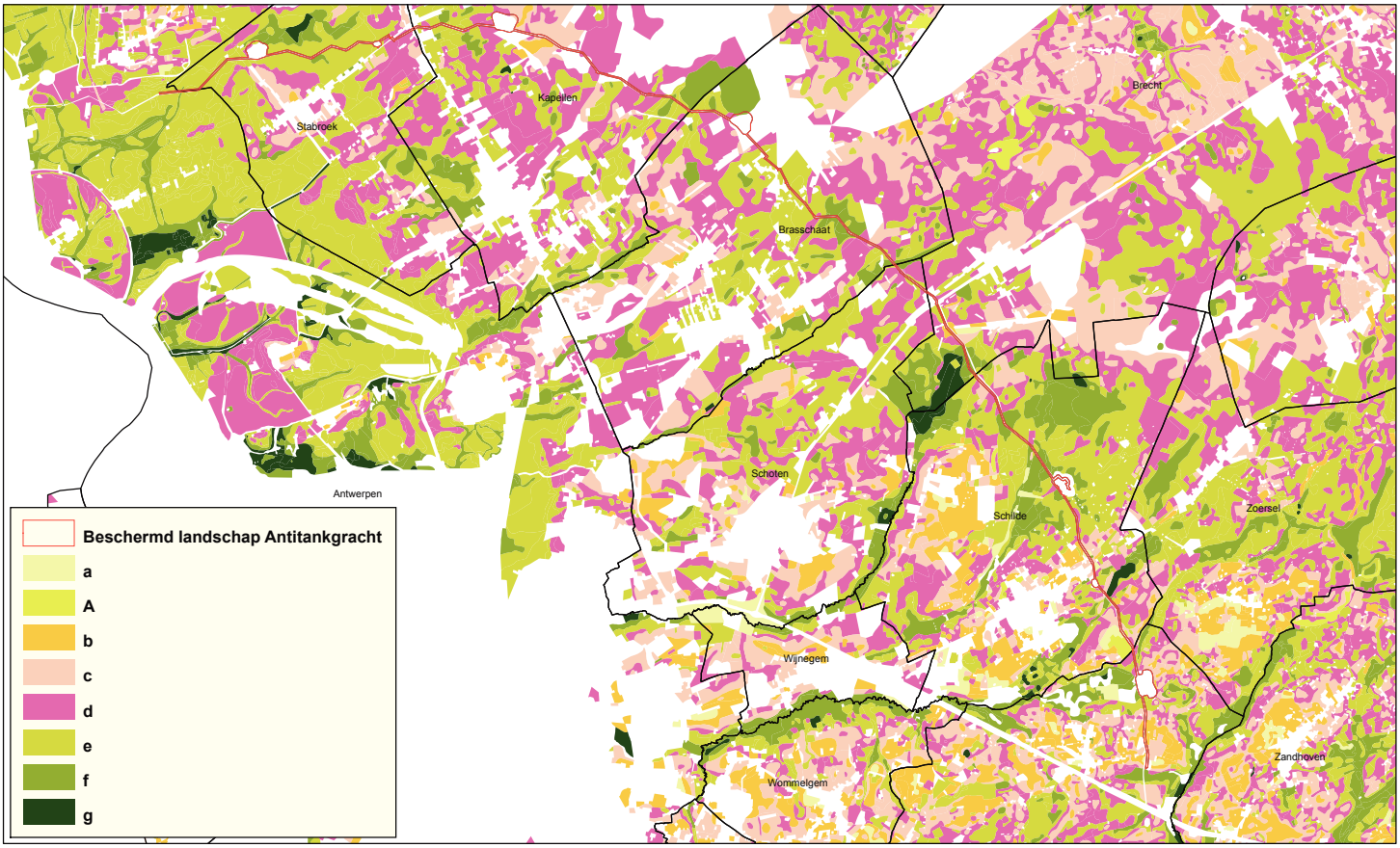

PROVINCIE ANTWERPEN

Kaart 22.3: Bodemkaart - drainageklasse

Aanmaker : PIH, Cel Natuur
Datum : augustus 2007
Schaal : 0 3.000 m



PROVINCIE ANTWERPEN

Kaart 22.4: Bodemkaart - associatie

Aanmaker : PIH, Cel Natuur
Datum : augustus 2007
Schaal : 0 3.000 m



PROVINCIE ANTWERPEN

Kaart 23: Archeologische vindplaatsen (Ranst)

Aanmaker : PIH, Cel Natuur
Datum : augustus 2007
Schaal : 0 500 m

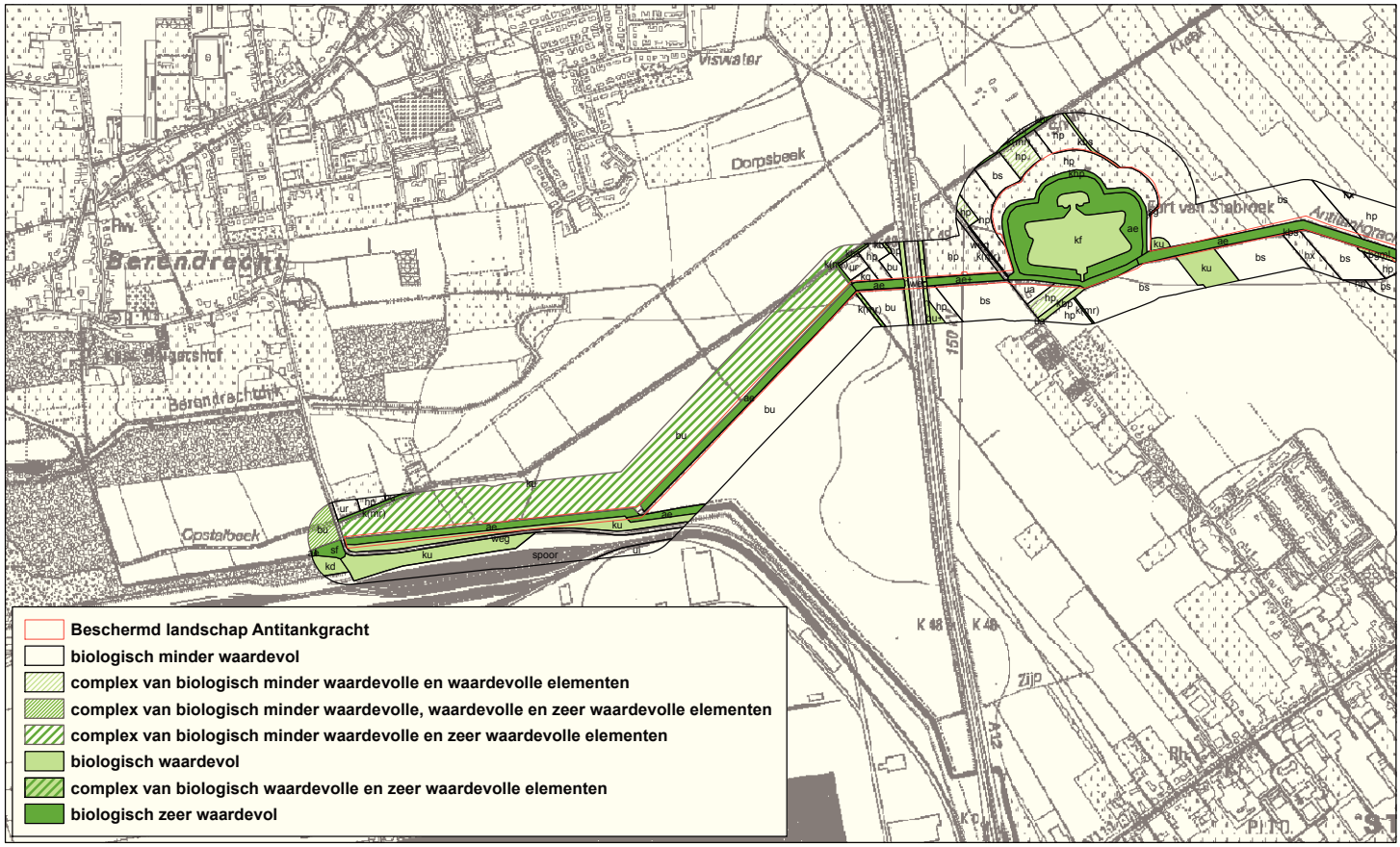

PROVINCIE ANTWERPEN

Kaart 24.1: Biologische waarderingskaart (BWK)

Aanmaker : PIH, Cel Natuur
Datum : augustus 2007
Schaal : 0 500 m

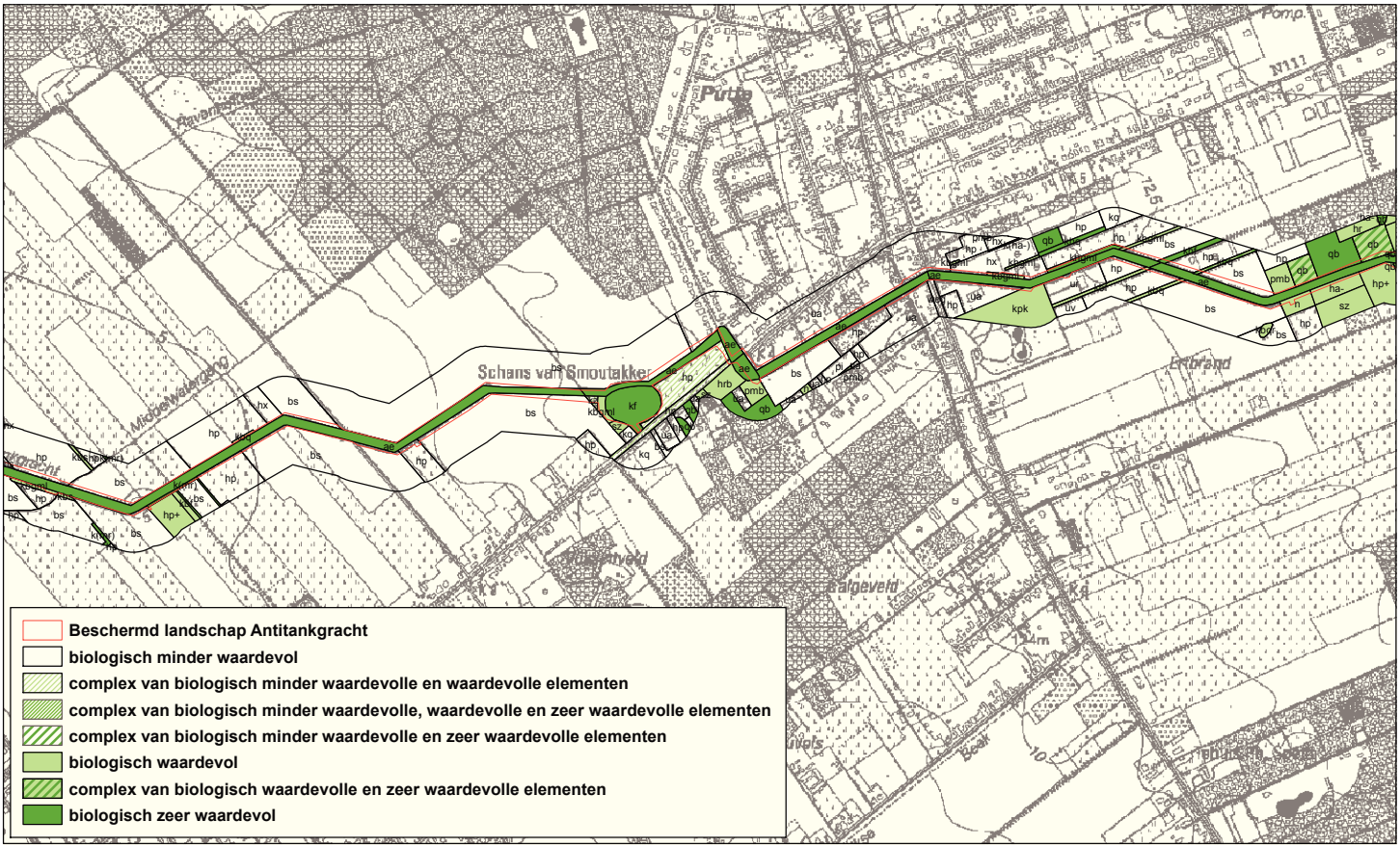

PROVINCIE ANTWERPEN

Kaart 24.2: Biologische waarderingskaart (BWK)

Aanmaker : PIH, Cel Natuur
Datum : augustus 2007
Schaal : 0 500 m

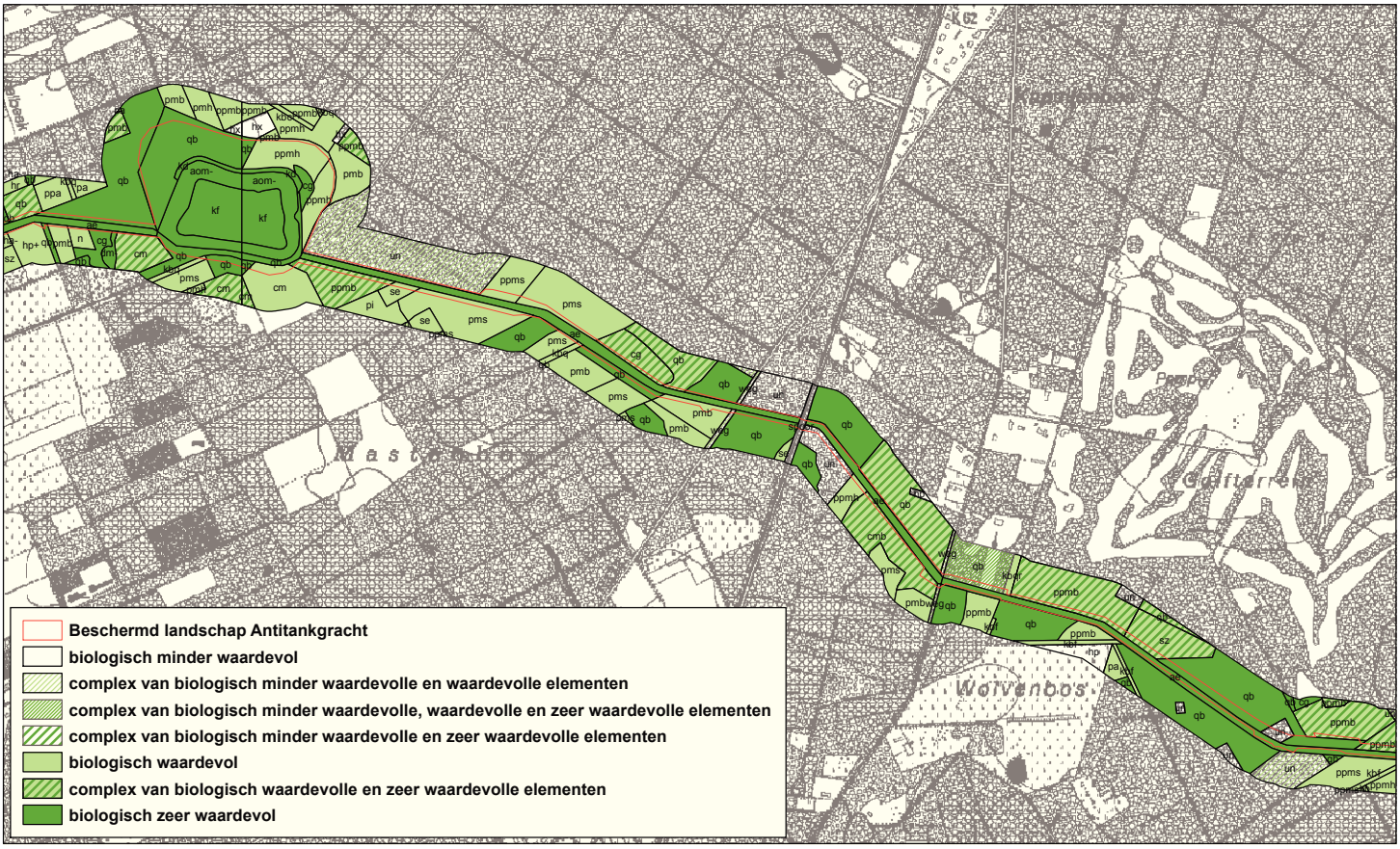

PROVINCIE ANTWERPEN

Kaart 24.3: Biologische waarderingskaart (BWK)

Aanmaker : PIH, Cel Natuur
Datum : augustus 2007
Schaal : 0 500 m

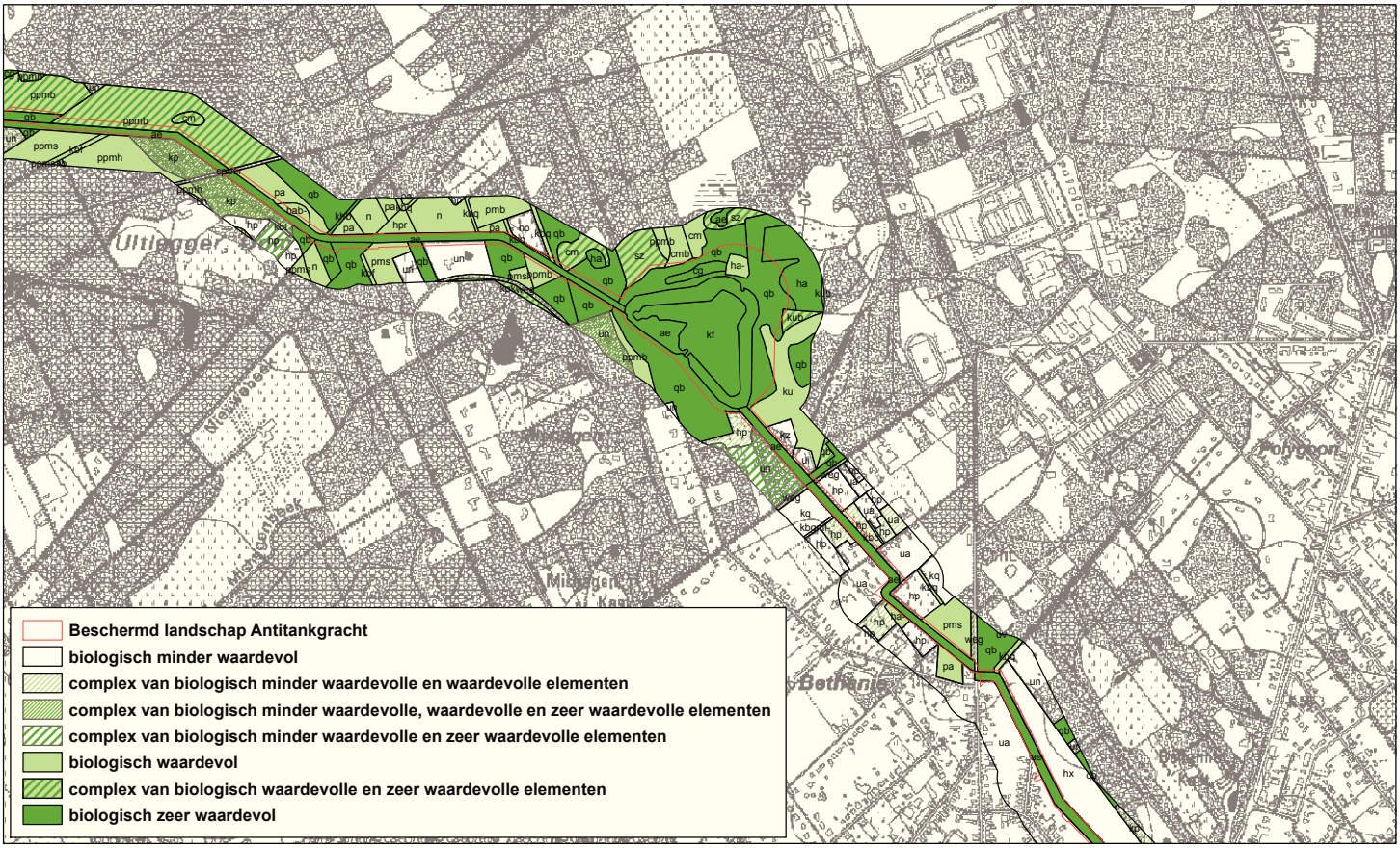

PROVINCIE ANTWERPEN

Kaart 24.4: Biologische waarderingskaart (BWK)

Aanmaker : PIH, Cel Natuur
Datum : augustus 2007
Schaal : 0 500 m

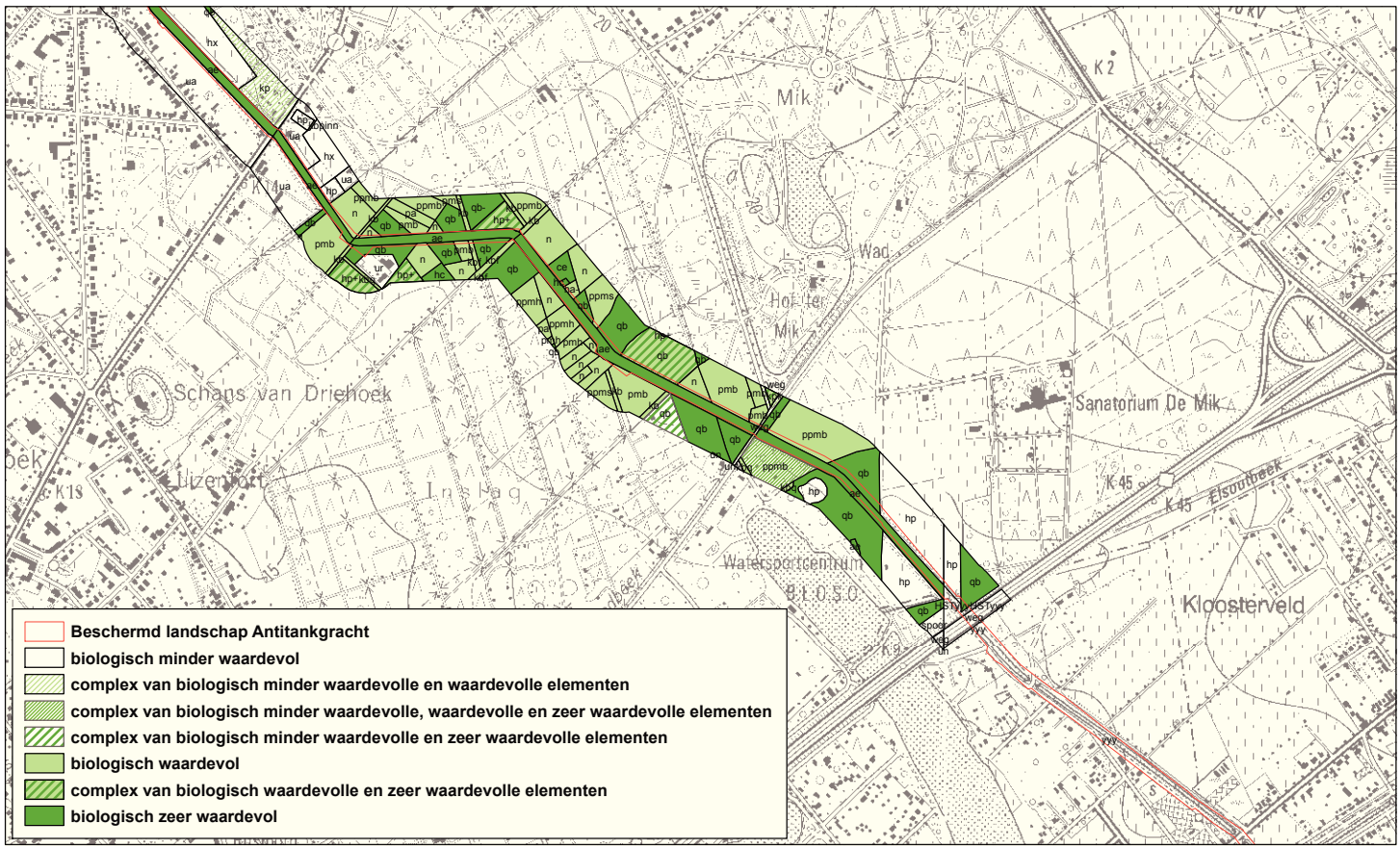

PROVINCIE ANTWERPEN

Kaart 24.5: Biologische waarderingskaart (BWK)

Aanmaker : PIH, Cel Natuur
Datum : augustus 2007
Schaal : 0 500 m

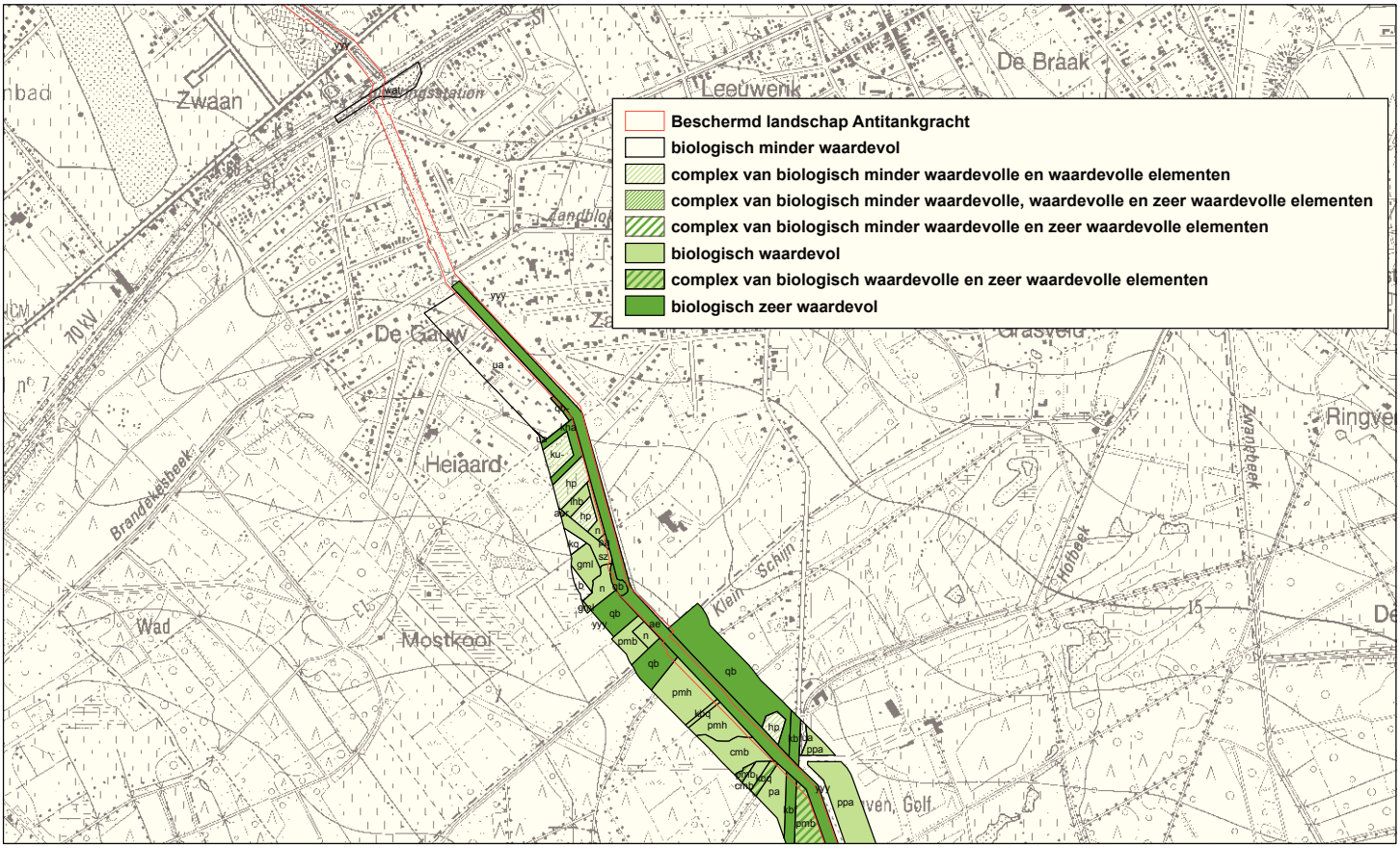

Kaart 24.6: Biologische waarderingskaart (BWK)

Aanmaker : PIH, Cel Natuur
Datum : augustus 2007
Schaal : 0 500 m

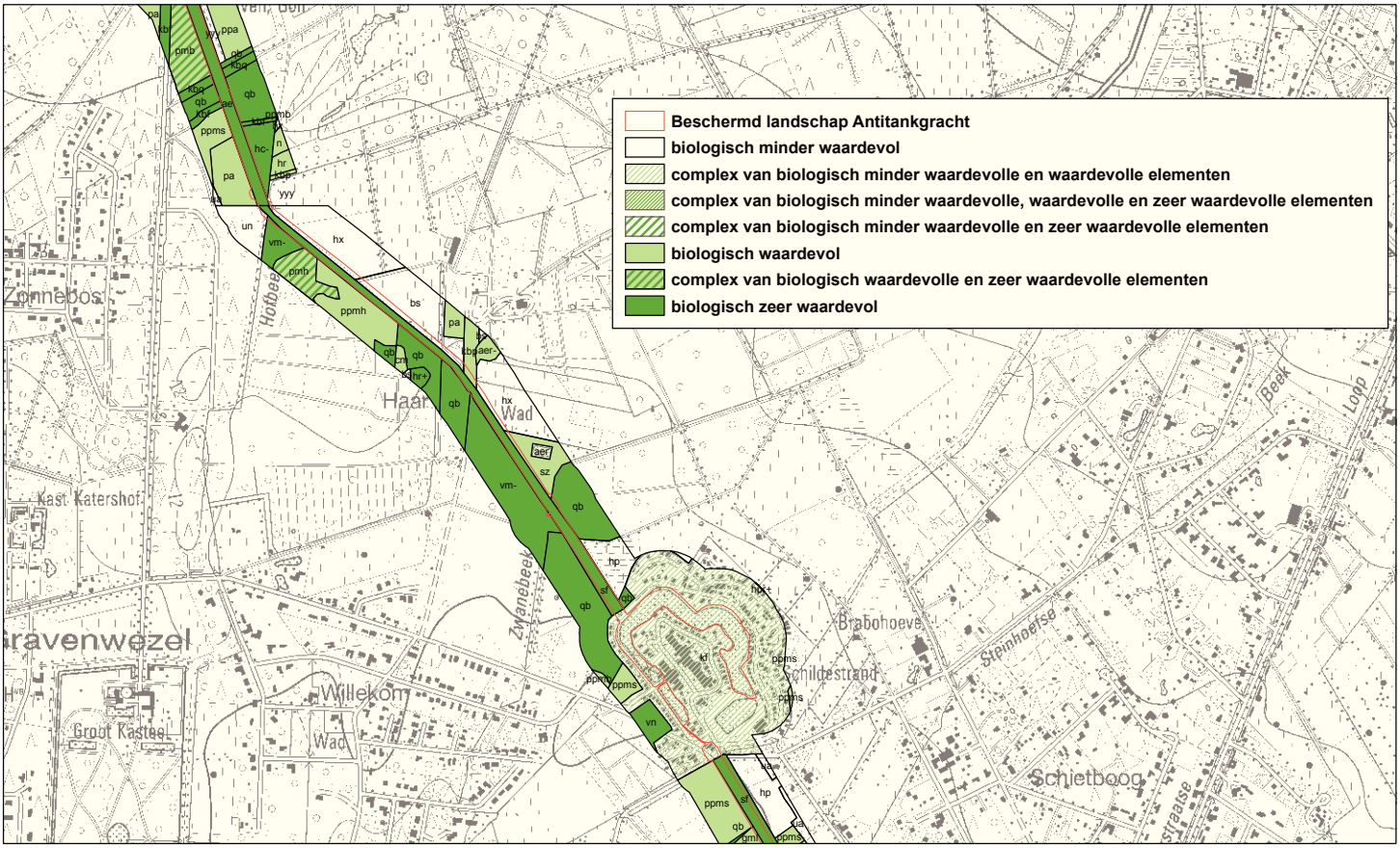

PROVINCIE ANTWERPEN

Kaart 24.7: Biologische waarderingskaart (BWK)

Aanmaker : PIH, Cel Natuur
Datum : augustus 2007
Schaal : 0 500 m

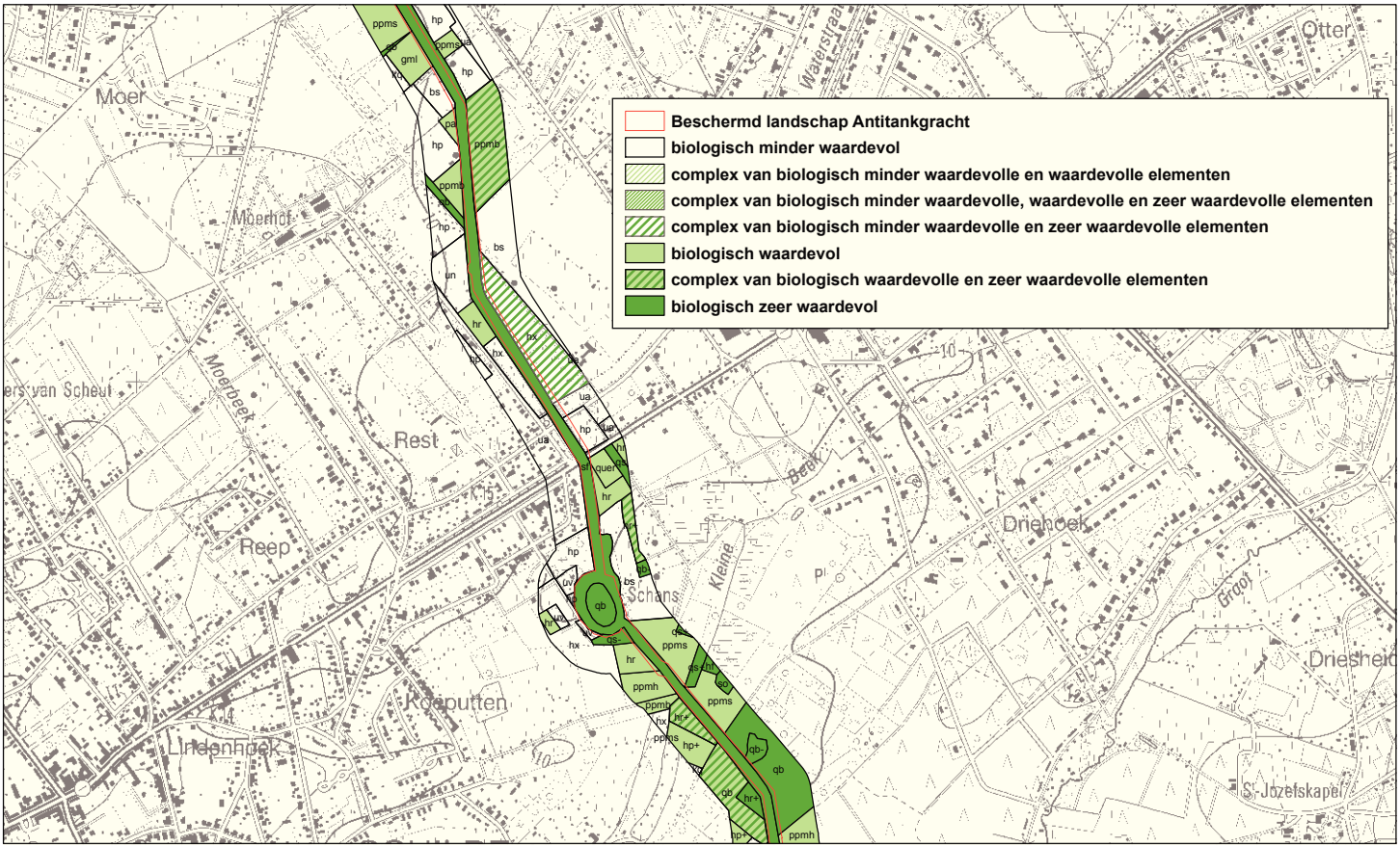

PROVINCIE ANTWERPEN

Kaart 24.8: Biologische waarderingskaart (BWK)

Aanmaker : PIH, Cel Natuur
Datum : augustus 2007
Schaal : 0 500 m

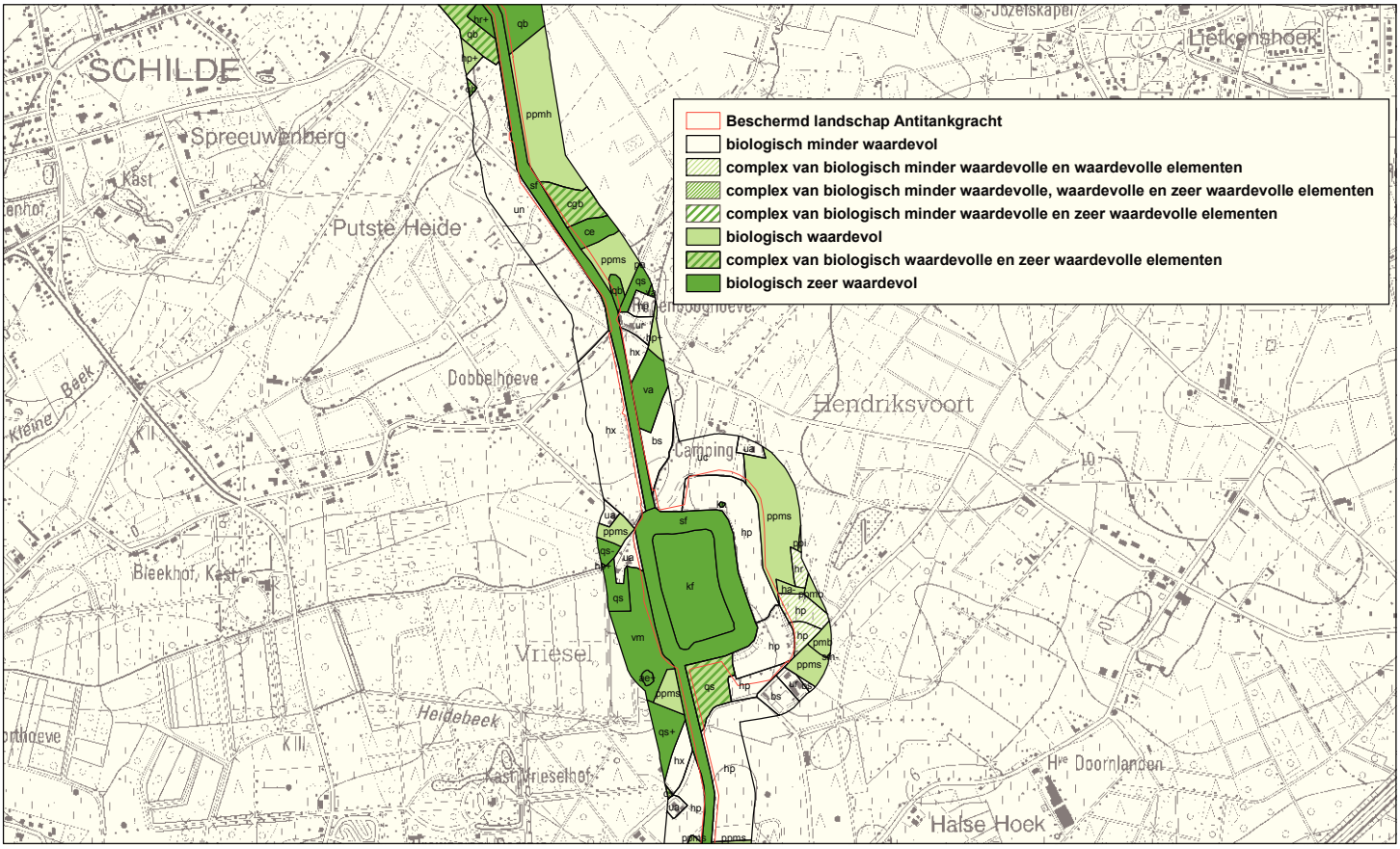

PROVINCIE ANTWERPEN

Kaart 24.9: Biologische waarderingskaart (BWK)

Aanmaker : PIH, Cel Natuur
Datum : augustus 2007
Schaal : 0 500 m

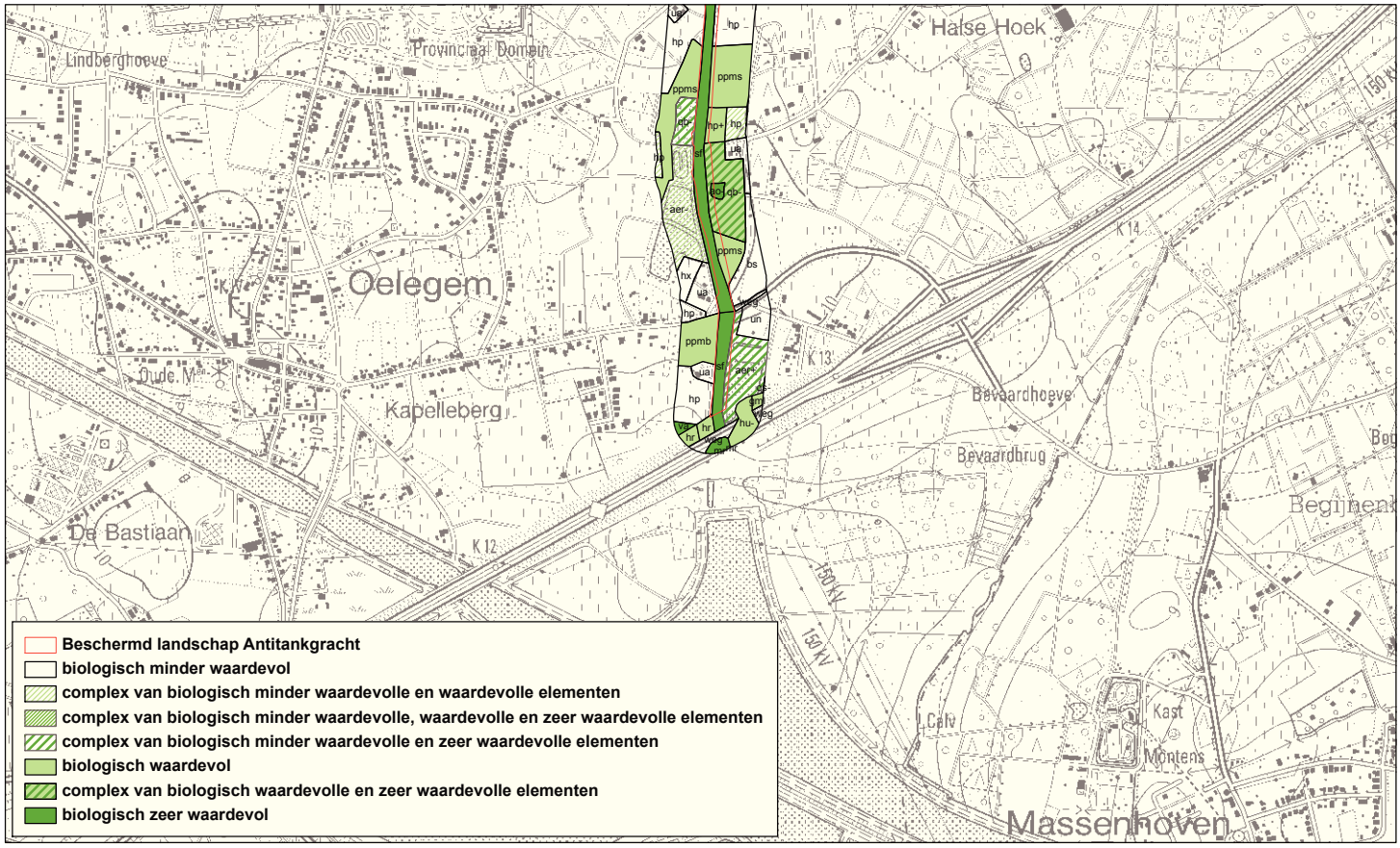

PROVINCIE ANTWERPEN

Kaart 24.10: Biologische waarderingskaart (BWK)

Aanmaker : PIH, Cel Natuur
Datum : augustus 2007
Schaal : 0 500 m

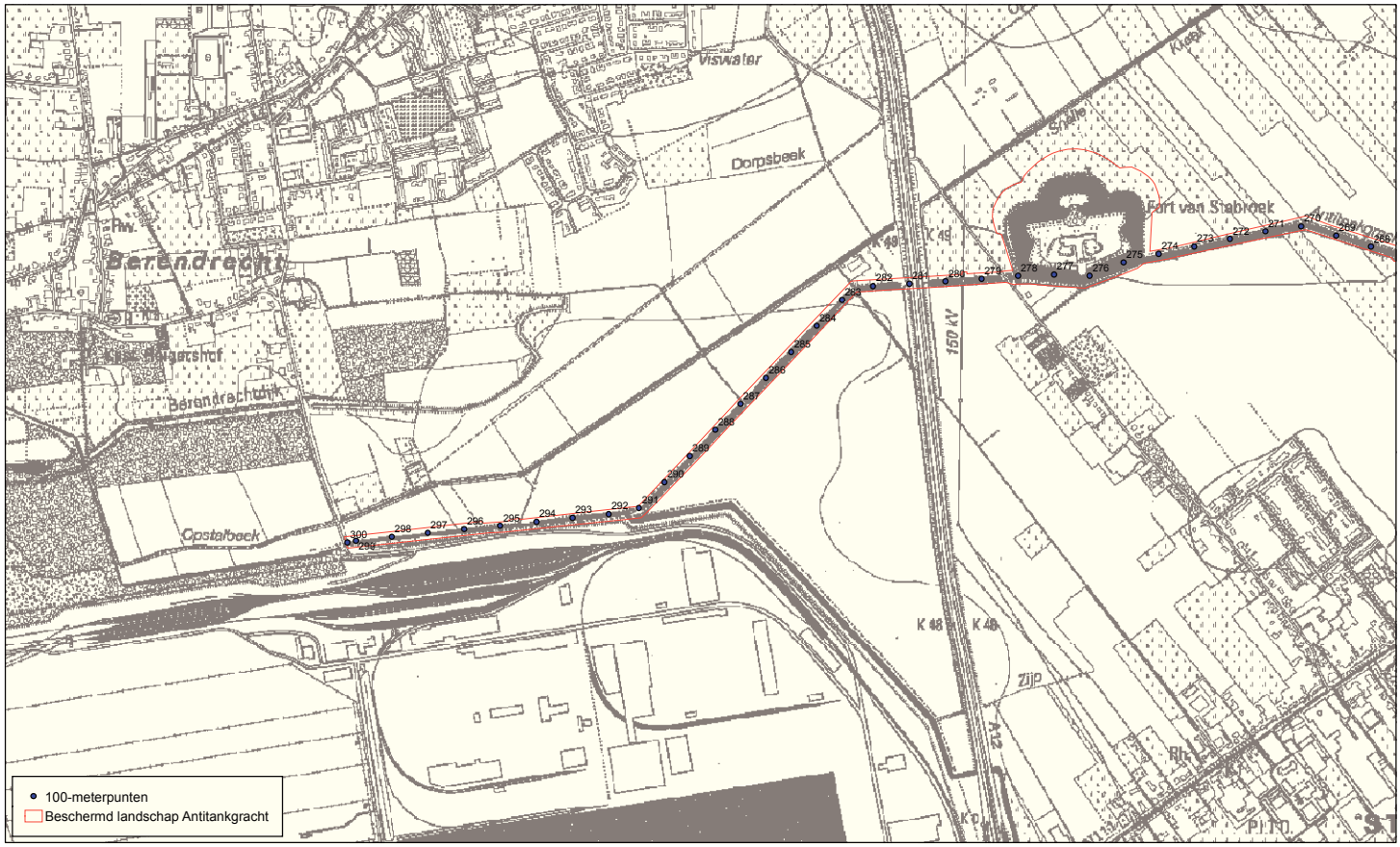

PROVINCIE ANTWERPEN

kaart 25.1: Referentiepunten

Aanmaker : PIH, Cel Natuur
Datum : augustus 2007
Schaal : 0 500 m

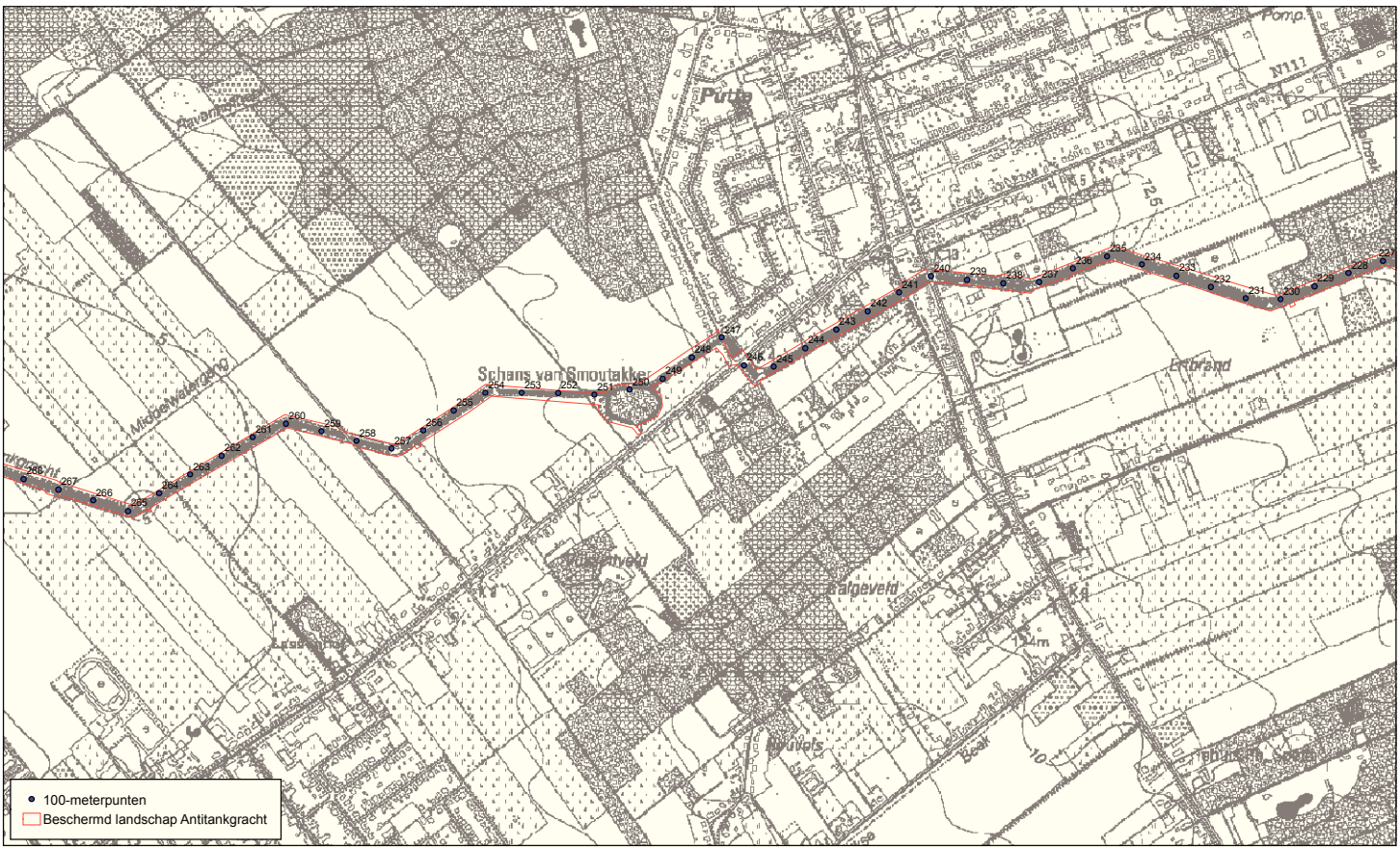

PROVINCIE ANTWERPEN

kaart 25.2: Referentiepunten

Aanmaker : PIH, Cel Natuur
Datum : augustus 2007
Schaal : 0 500 m



PROVINCIE ANTWERPEN

kaart 25.3: Referentiepunten

Aanmaker : PIH, Cel Natuur
Datum : augustus 2007
Schaal : 0 500 m



kaart 25.4: Referentiepunten

Aanmaker : PIH, Cel Natuur
Datum : augustus 2007
Schaal : 0 500 m

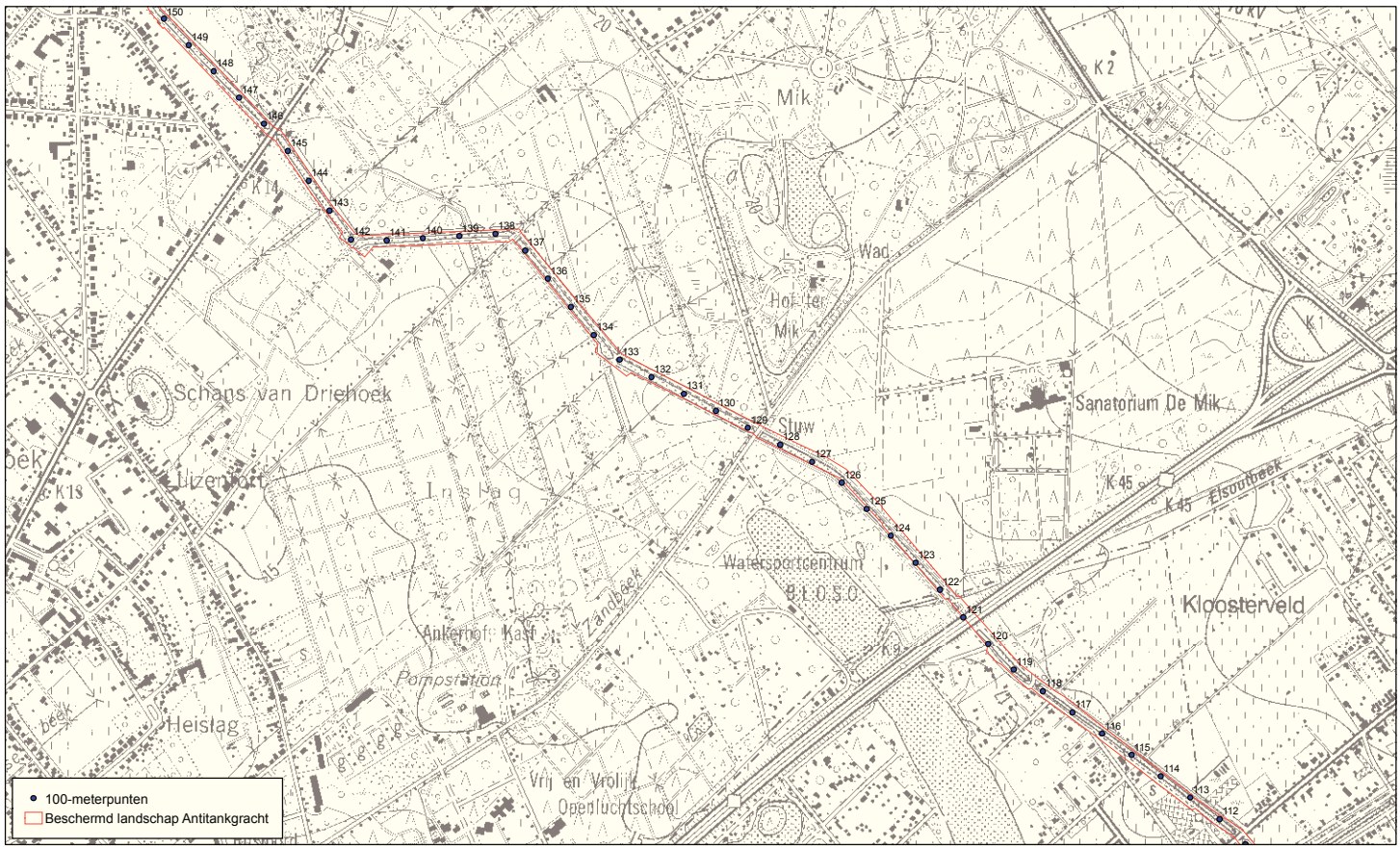

PROVINCIE ANTWERPEN

kaart 25.5: Referentiepunten

Aanmaker : PIH, Cel Natuur
Datum : augustus 2007
Schaal : 0 500 m



PROVINCIE ANTWERPEN

kaart 25.6: Referentiepunten

Aanmaker : PIH, Cel Natuur
Datum : augustus 2007
Schaal : 0 500 m



PROVINCIE ANTWERPEN

kaart 25.7: Referentiepunten

Aanmaker : PIH, Cel Natuur
Datum : augustus 2007
Schaal : 0 500 m



PROVINCIE ANTWERPEN

kaart 25.8: Referentiepunten

Aanmaker : PIH, Cel Natuur
Datum : augustus 2007
Schaal : 0 500 m



PROVINCIE ANTWERPEN

kaart 25.9: Referentiepunten

Aanmaker : PIH, Cel Natuur
Datum : augustus 2007
Schaal : 0 500 m

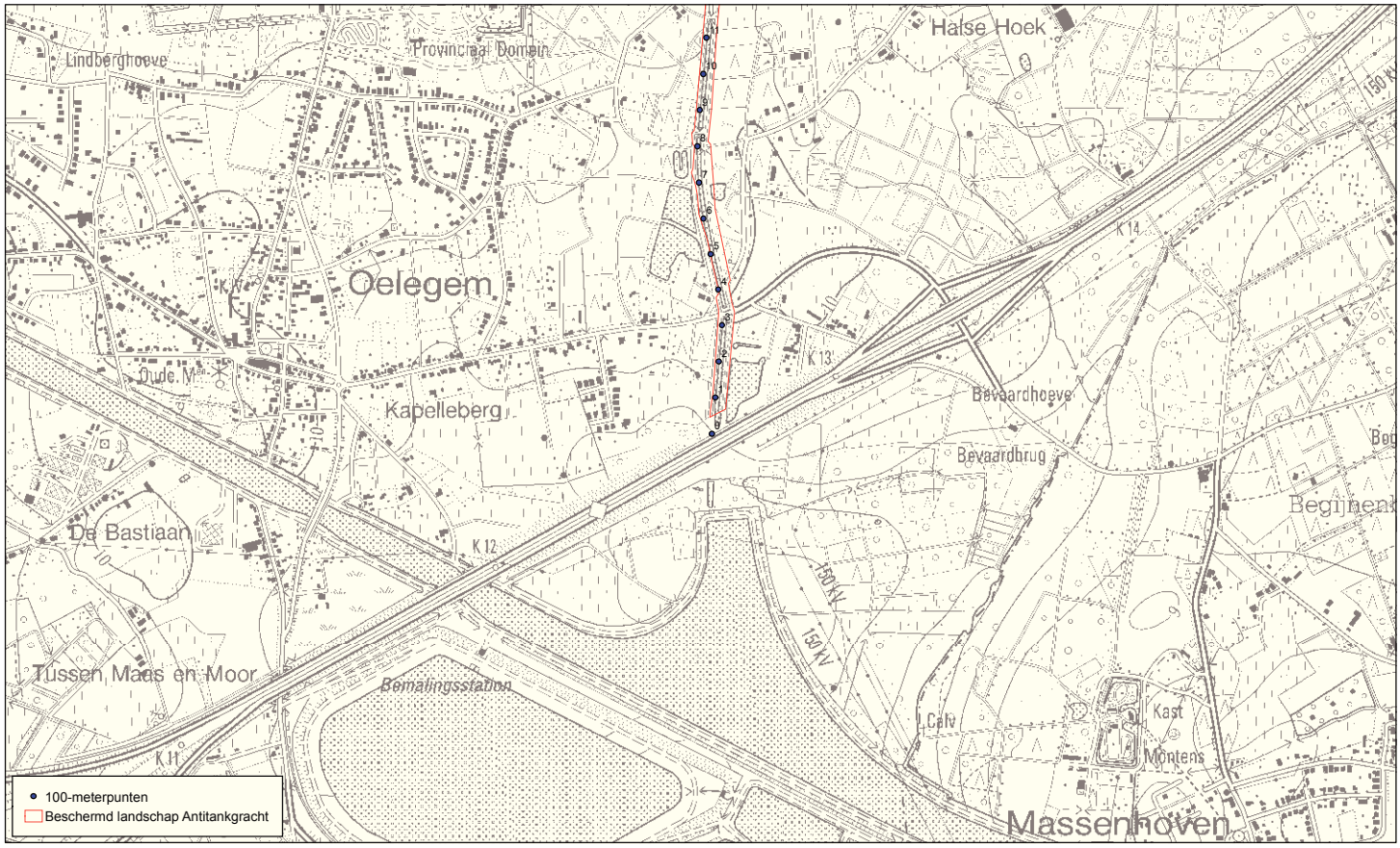

PROVINCIE ANTWERPEN

kaart 25.10: Referentiepunten

Aanmaker : PIH, Cel Natuur
Datum : augustus 2007
Schaal : 0 500 m

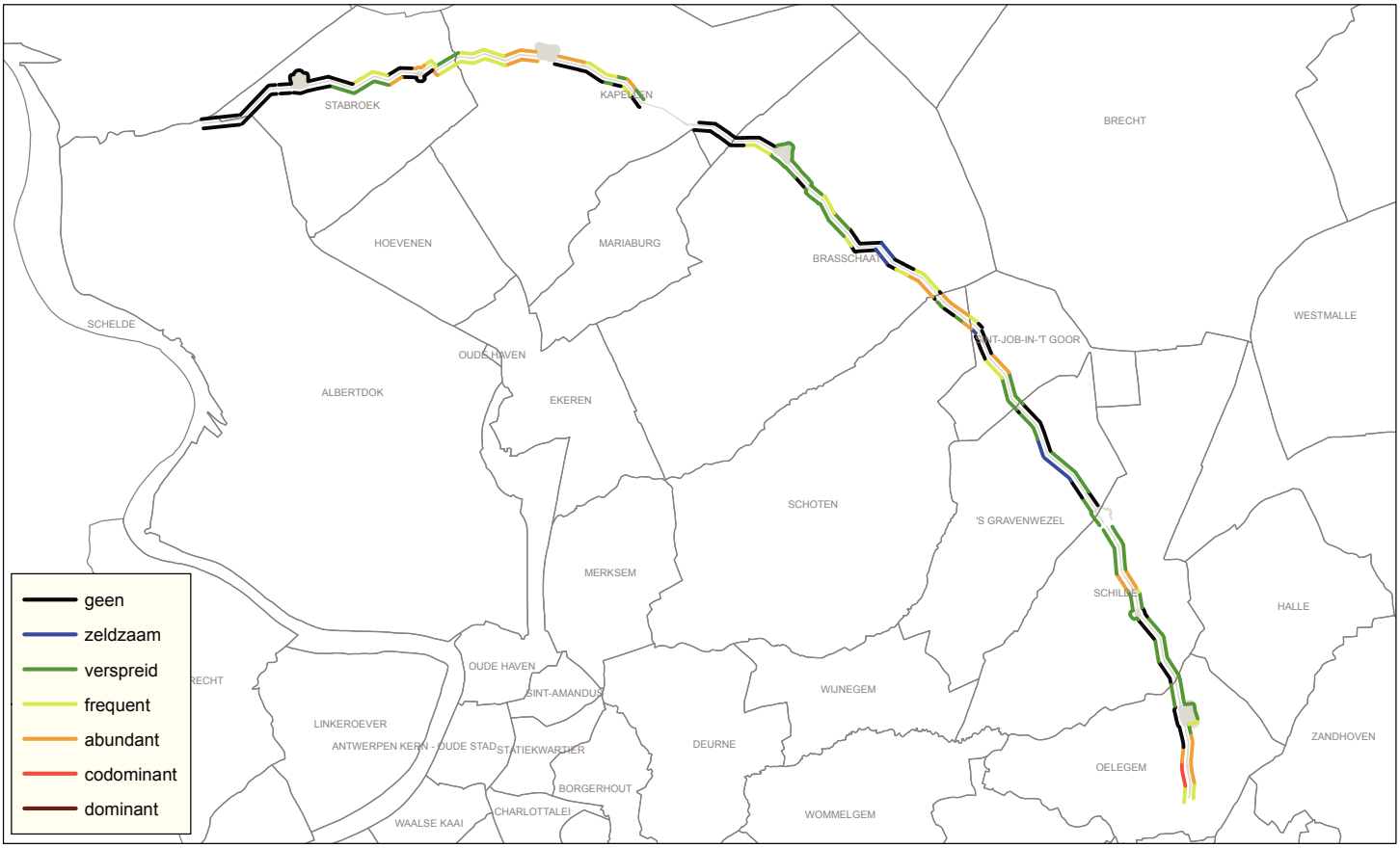

PROVINCIE ANTWERPEN

Kaart 26: Abundantie Amerikaanse vogelkers

Aanmaker : PIH, Cel Natuur
Datum : augustus 2007
Schaal : 0 3.000 m

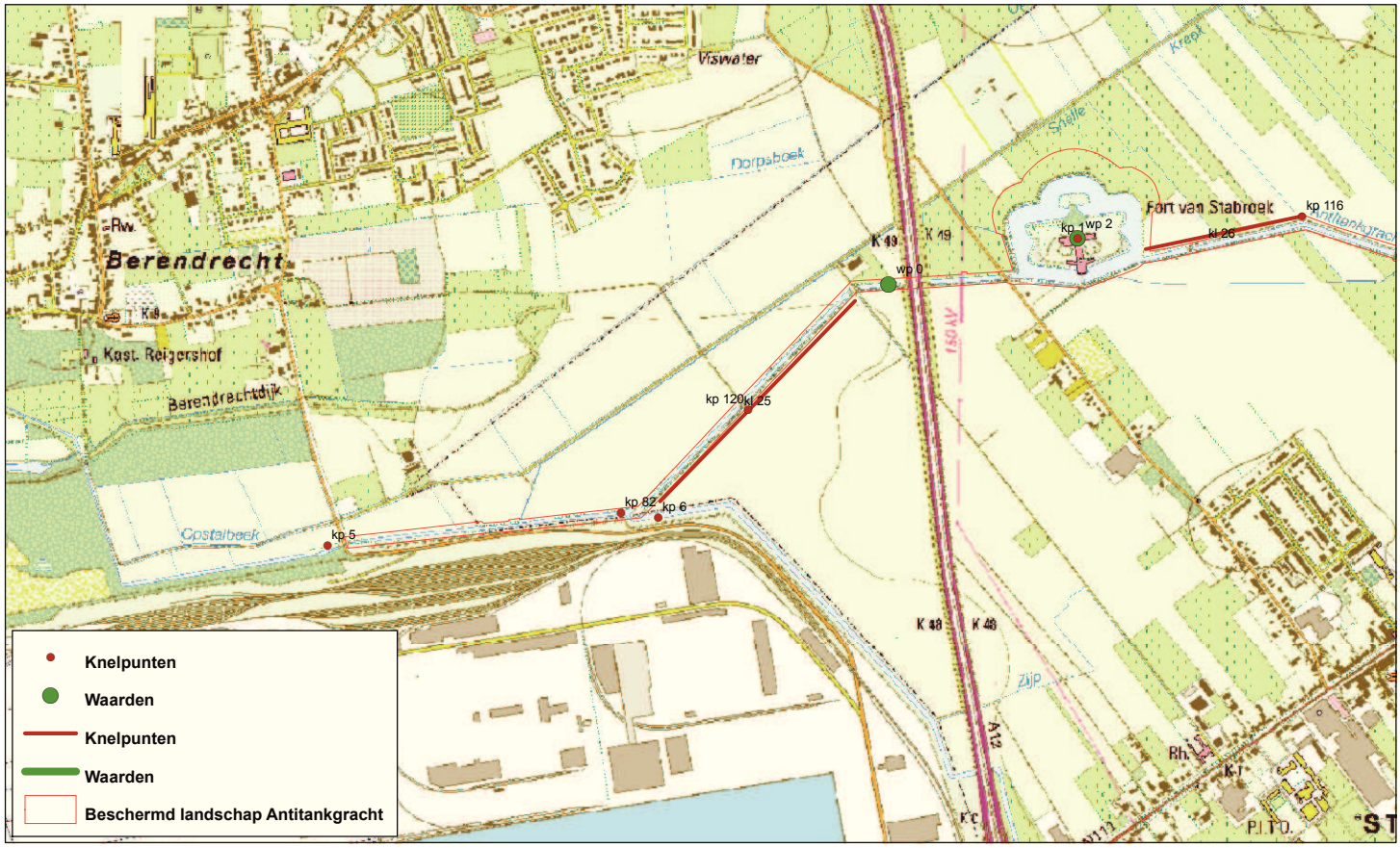

PROVINCIE ANTWERPEN

Kaart 27.1: Waarden en knelpunten

Aanmaker : PIH, Cel Natuur
Datum : augustus 2007
Schaal : 0 500 m



PROVINCIE ANTWERPEN

Kaart 27.2: Waarden en knelpunten

Aanmaker : PIH, Cel Natuur
Datum : augustus 2007
Schaal : 0 500 m

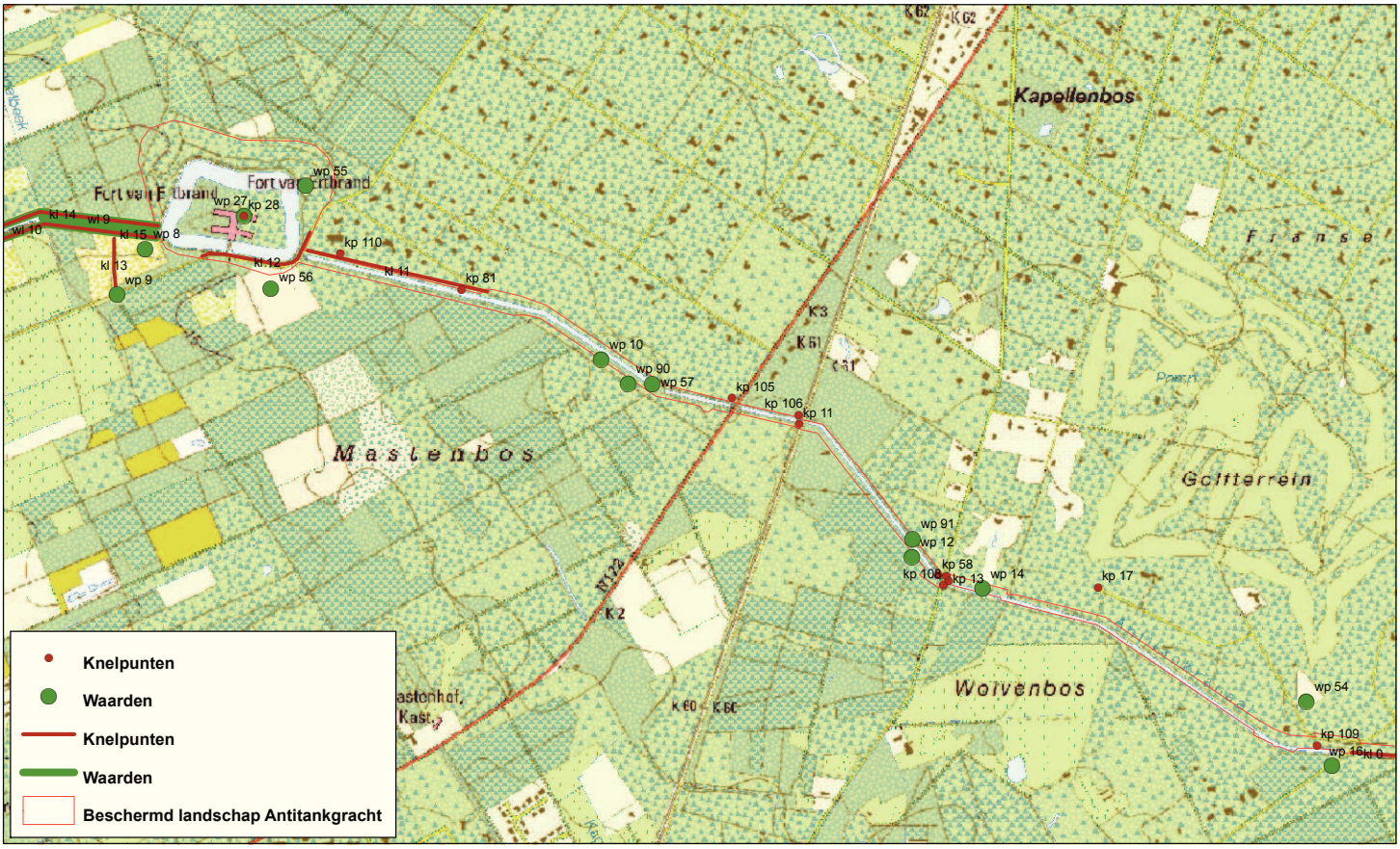

PROVINCIE ANTWERPEN

Kaart 27.3: Waarden en knelpunten

Aanmaker : PIH, Cel Natuur
Datum : augustus 2007
Schaal : 0 500 m

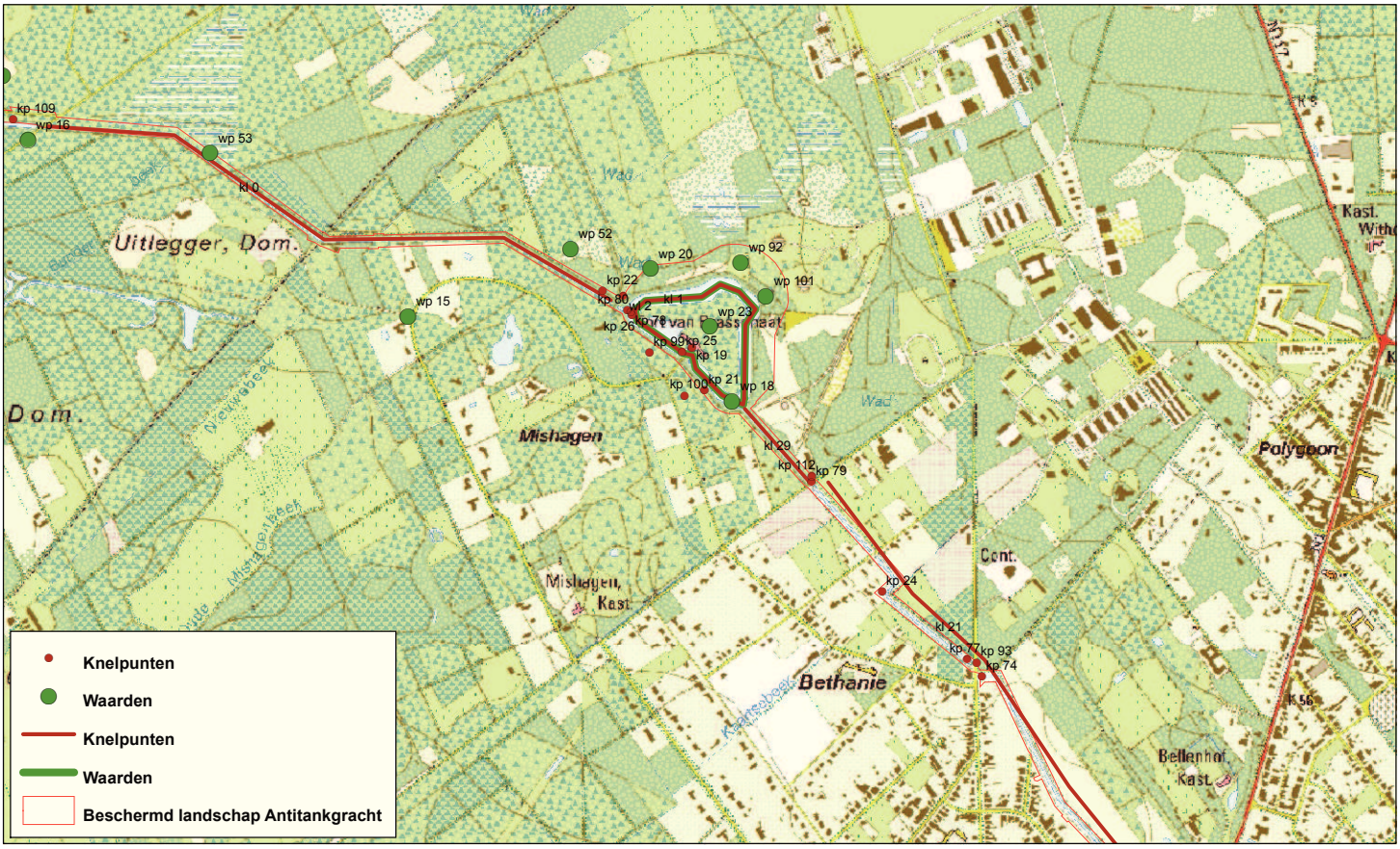

PROVINCIE ANTWERPEN

Kaart 27.4: Waarden en knelpunten

Aanmaker : PIH, Cel Natuur
Datum : augustus 2007
Schaal : 0 500 m

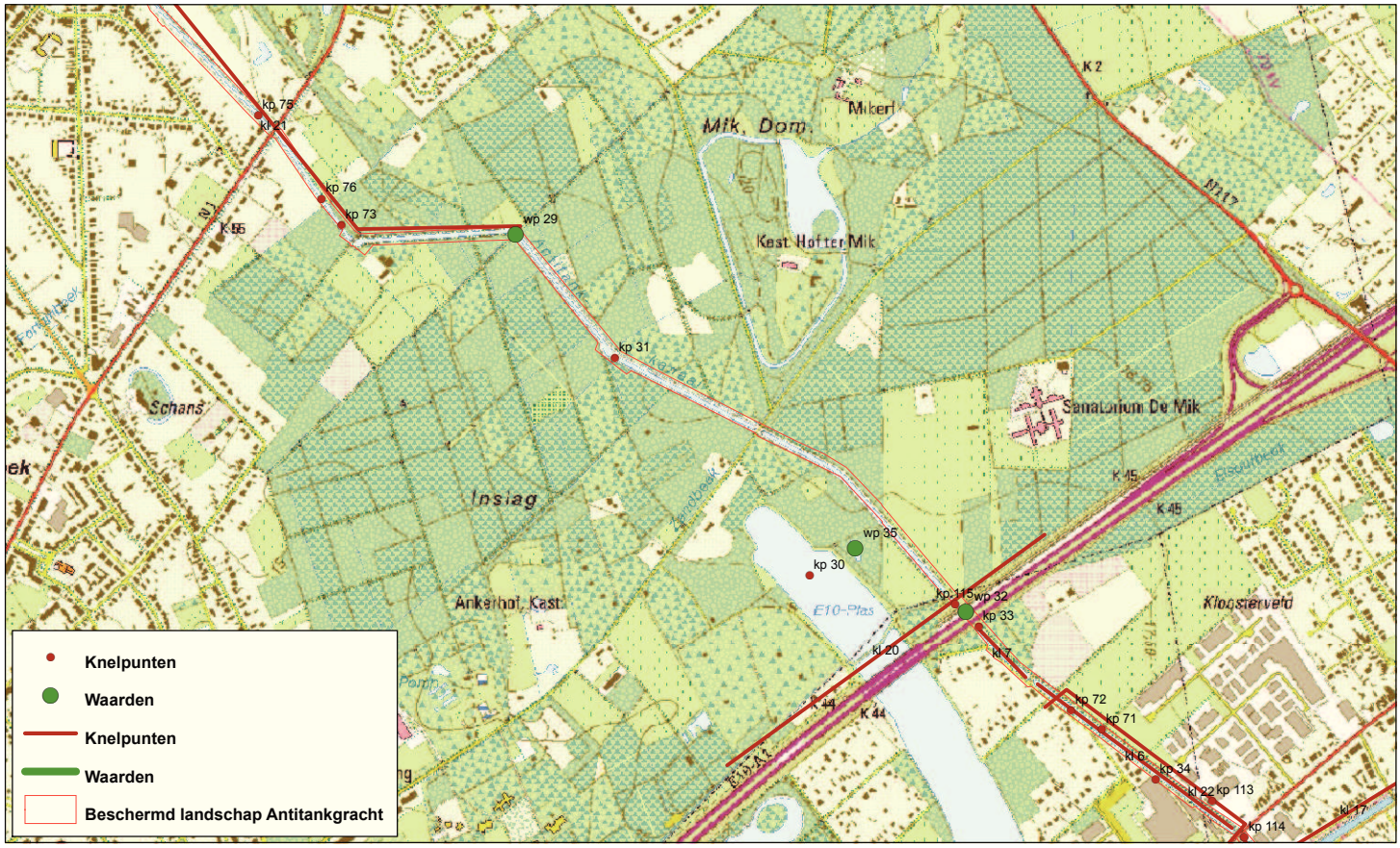

PROVINCIE ANTWERPEN

Kaart 27.5: Waarden en knelpunten

Aanmaker : PIH, Cel Natuur
Datum : augustus 2007
Schaal : 0 500 m



PROVINCIE ANTWERPEN

Kaart 27.6: Waarden en knelpunten

Aanmaker : PIH, Cel Natuur
Datum : augustus 2007
Schaal : 0 500 m

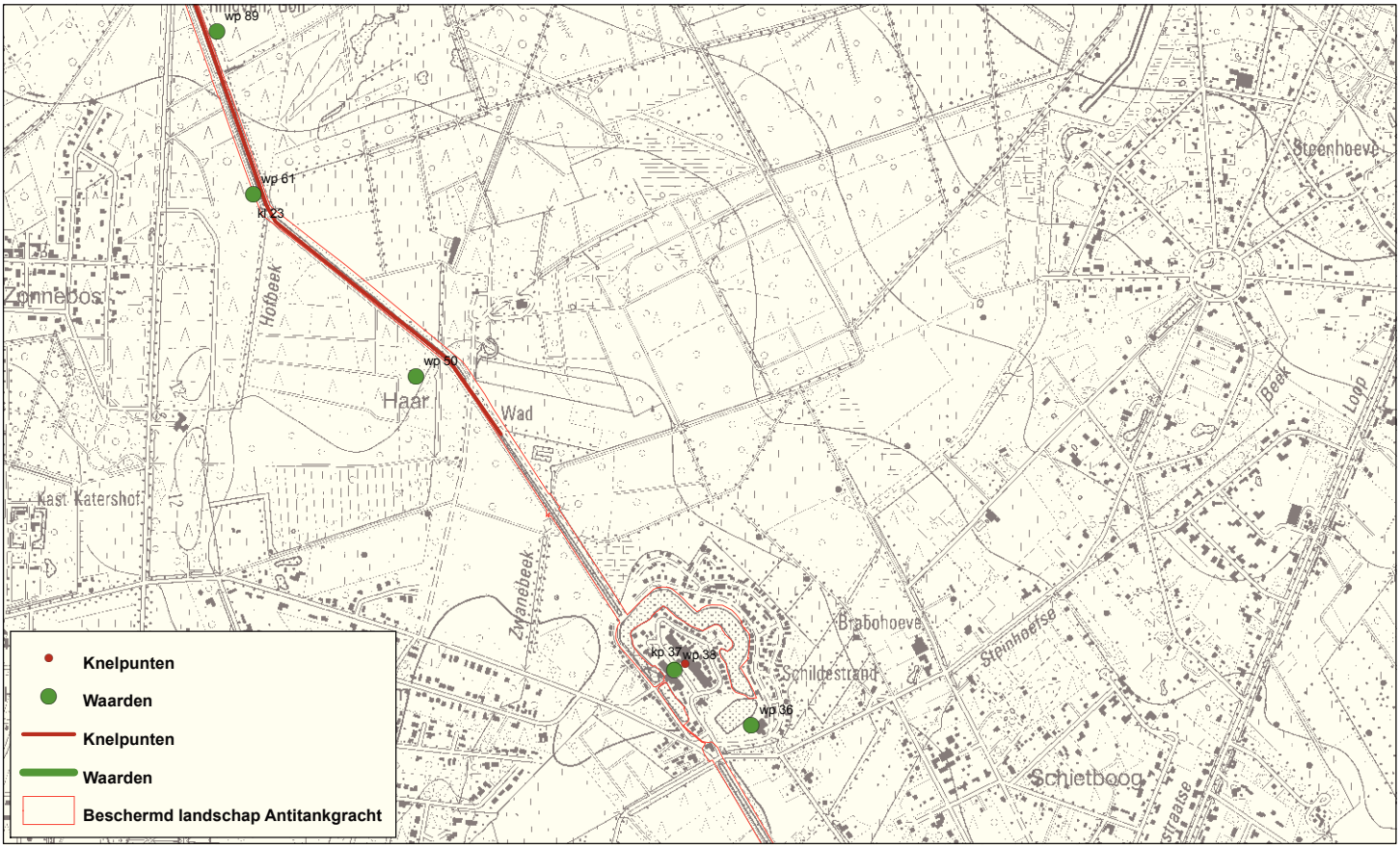

PROVINCIE ANTWERPEN

Kaart 27.7: Waarden en knelpunten

Aanmaker : PIH, Cel Natuur
Datum : augustus 2007
Schaal : 0 500 m



PROVINCIE ANTWERPEN

Kaart 27.8: Waarden en knelpunten

Aanmaker : PIH, Cel Natuur
Datum : augustus 2007
Schaal : 0 500 m

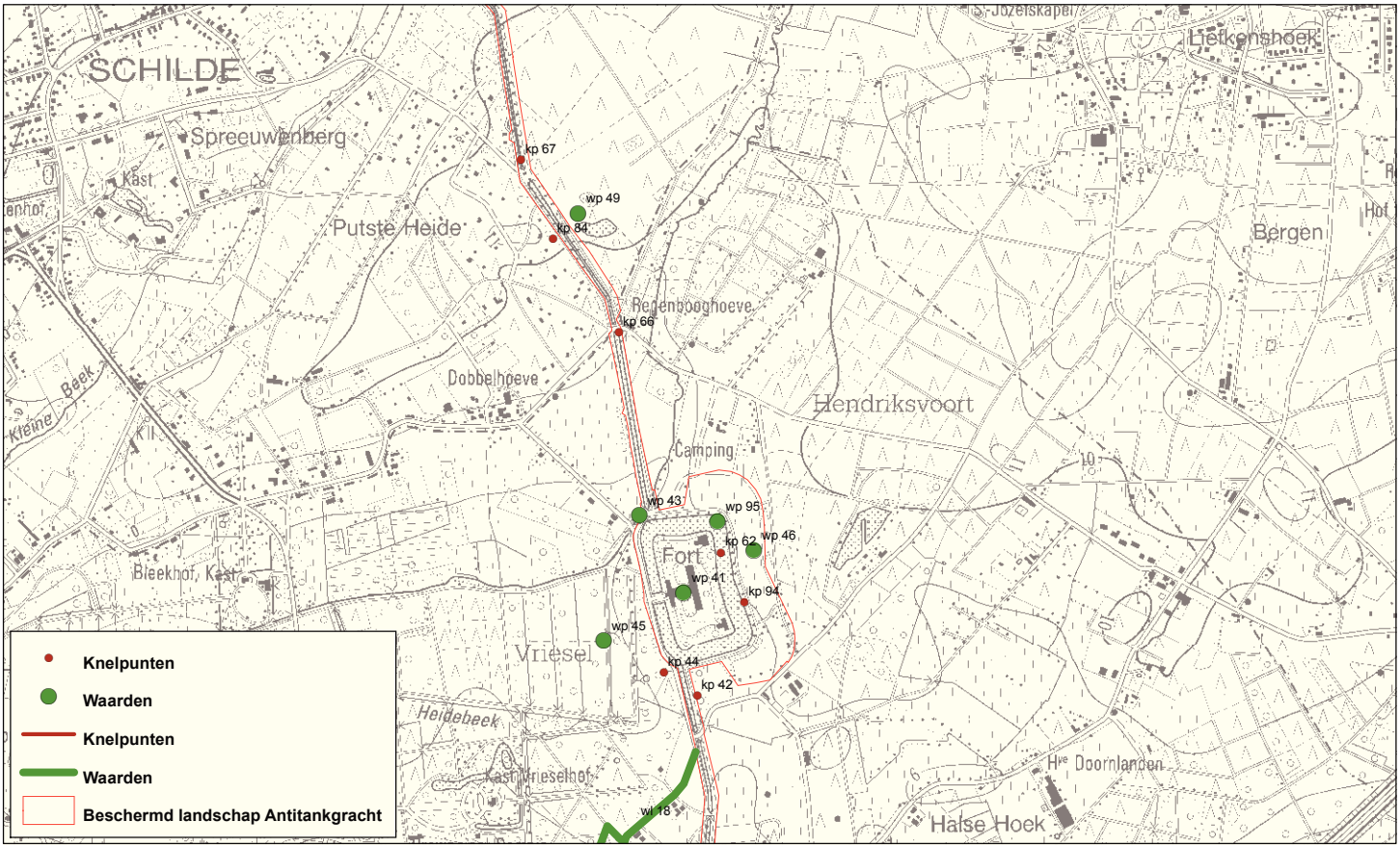

PROVINCIE ANTWERPEN

Kaart 27.9: Waarden en knelpunten

Aanmaker : PIH, Cel Natuur
Datum : augustus 2007
Schaal : 0 500 m

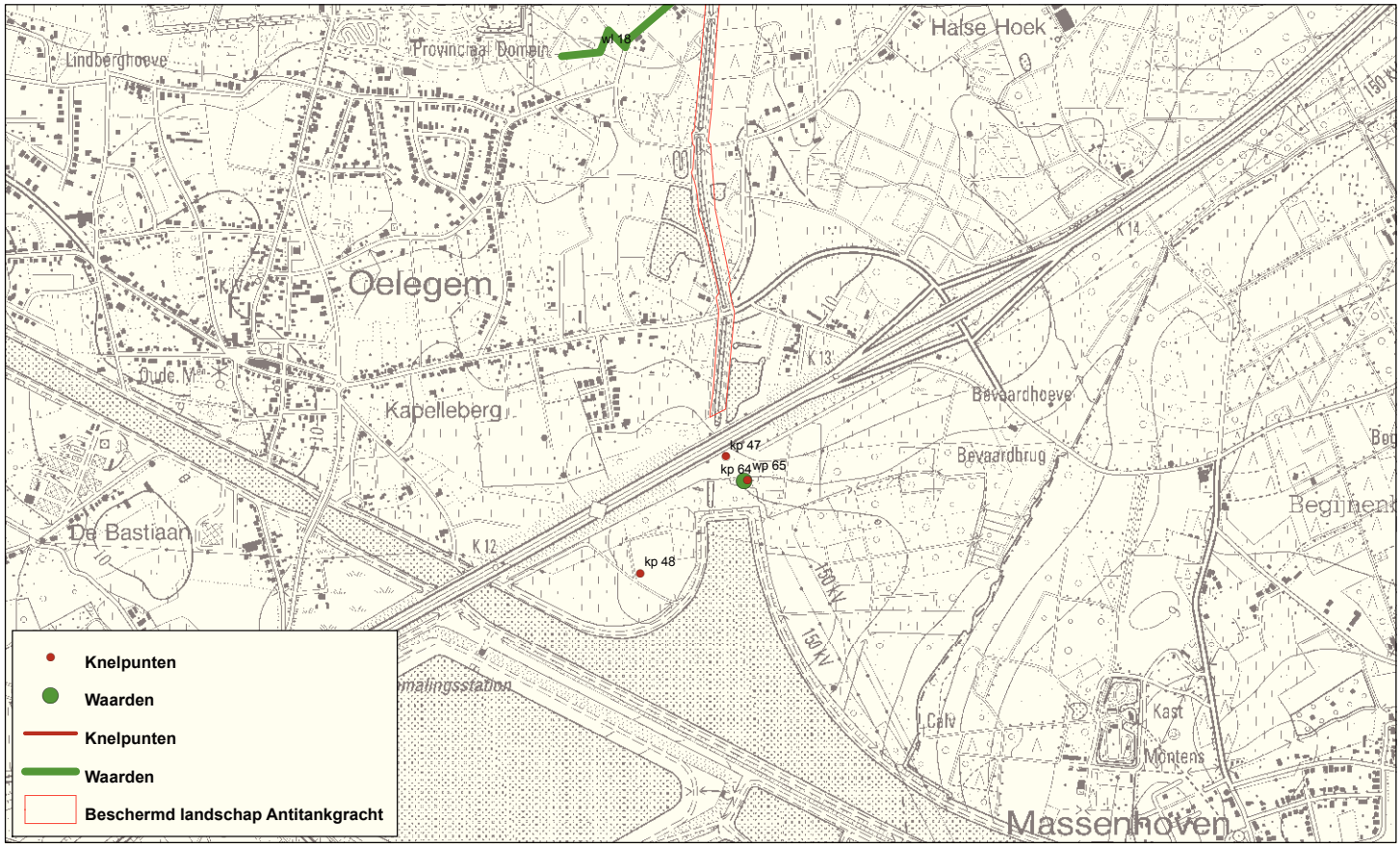

PROVINCIE ANTWERPEN

Kaart 27.10: Waarden en knelpunten

Aanmaker : PIH, Cel Natuur
Datum : augustus 2007
Schaal : 0 500 m

Kaarten 27.1 - 27.10: Puntvormige waarden en knelpunten

Label	Beschrijving
wp 0	Verbinding met Opstalvalleigebied
kp 1	Recreatie (paintball)
wp 2	Vleermuizen - RUP in opmaak
wp 3	Natuurreservaat - vleermuizen - schubvaren
kp 4	Akkerbouw tot oever
kp 5	Afwateringsgracht niet in beschermd landschap
kp 6	Afwateringsgracht niet in beschermd landschap
kp 7	Damplaat doorgeroest
wp 8	Heiderelict
wp 9	Verbinding met Mastenbos
wp 10	Smal wandelpaadje
kp 11	Spoorweg
wp 12	Heiderelict
kp 13	Ontoegankelijk
wp 14	Drijvende waterweegbree
wp 15	Verbinding met Uitlegger
wp 16	Verbinding met Uitlegger
kp 17	Ontoegankelijk
wp 18	Loos blaasjeskruid
kp 19	Betreding
wp 20	Verbinding met Klein Schietveld
kp 21	Overbetreding door ruiters en andere
kp 22	Overbetreding door ruiters en andere
wp 23	Vleermuizen
kp 24	Vertuining
kp 25	Oversteekplaats, valt soms droog
kp 26	Oversteekplaats
wp 27	Vleermuizen
kp 28	Particulier eigendom
wp 29	Verbinding met de Inslag
kp 30	Overrecreatie
kp 31	Buizen door dam te hoog (door duiker)
wp 32	Ecotunnels
kp 33	Japanse duizendknoop
kp 34	Slechte doorgang, bedrijven vlakbij gracht
wp 35	Toekomstvisie gemeente Brasschaat
wp 36	Ex-discotheek Fauna aangekocht door gemeente
kp 37	Weekendhuisjes, lozingen, oeververstevigingen, ...
wp 38	Vleermuizen
kp 39	Overrecreatie
kp 40	Overbetreding ruiters

Label	Beschrijving
wp 41	Vleermuizen
kp 42	Overbetreding voertuigen
wp 43	Vismigratie naar Groot Schijn
kp 44	Beperkte geleiding richting Vrieselhof
wp 45	Provinciaal Domein Vrieselhof
wp 46	Eigendom ANB
kp 47	Behoort niet tot beschermd landschap
kp 48	Zoekzone watergebonden bedrijvigheid ENA
wp 49	Heiderelict
wp 50	Heiderelict
wp 51	Heiderelict
wp 52	Heiderelict
wp 53	Heiderelict
wp 54	Heiderelict
wp 55	Heiderelict
wp 56	Heiderelict
wp 57	Verzakking oever - zandwand
kp 58	Japanse duizendknoop
kp 59	Krabbenscheer (vijverplanten)
kp 60	Reuzenbalsemien
wp 61	Bunker met mossen en varens
kp 62	Nijlgans en andere verwilderde watervogels
kp 63	Verwilderde watervogels, roodwangschildpad
kp 64	Reuzenbalsemien
wp 65	Moerasmelkdistel
kp 66	Japanse duizendknoop
kp 67	Japanse duizendknoop
kp 68	Verwilderde watervogels
kp 69	Karper
kp 70	Verwilderde watervogels
kp 71	Japanse duizendknoop
kp 72	Sieraanplant op oever
kp 73	Karper
kp 74	Karper
kp 75	Karper
kp 76	Sierplanten, sluikstort, draadalgen
kp 77	Japanse duizendknoop
kp 78	Amerikaans krentenboompje
kp 79	Wateraardbei, slangenwortel (vijverplanten)
kp 80	Slangenwortel (vijverplanten)
kp 81	Drainage- of afvoerbuizen

Label	Beschrijving
kp 82	Karper
kp 83	Pijlkruid (vijverplanten?)
kp 84	Vakantiehuisjes
kp 85	Na zware regen loopt Kleine beek over in ATG
kp 86	Vissersclub
kp 87	Bij zware regen stort Klein Schijn over in ATG
kp 88	Japanse duizendknoop
wp 89	Heiderelict
wp 90	Heide langs oever Fort Ertbrandt tot Zwarte beek
wp 91	Heide langs oever
wp 92	Struikheide
kp 93	Reuzenbalsemien
kp 94	Erosie hellingen door betreding
wp 95	Koningsvaren
kp 96	Roodwangschildpad
wp 97	Krakeend
kp 98	Alsemambrosia
kp 99	Overbetreding MTB
kp 100	Verkaveling
wp 101	Monument
kp 102	Overloop sterfput rechteroever
kp 103	Afwatering bos in Antitankgracht rechteroever
kp 104	Overloop afwateringsgracht
kp 105	Overloop afwateringsgracht Kalmthout
kp 106	Afwatering spoorweg
kp 107	Overloop van Zwarte beek naar Antitankgracht
kp 108	Overloop van Antitankgracht naar Zwarte Beek
kp 109	Afwatering Golf
kp 110	Afwatering gemeentegracht woonpark (IBA's?)
kp 111	Afwatering Schietvelden (grote hoeveelheid water)
kp 112	Overloop naar Antitankgracht
kp 113	Afwatering bedrijventerrein
kp 114	Sluikstort
kp 115	Sluikstort, vederkruid, draadalgen
kp 116	Afwatering langsgracht in Antitankgracht
kp 117	Afwatering langsgracht in Antitankgracht
wp 118	Regelbare overloop Antitankgracht naar langsgracht
kp 119	Afwatering langsgracht in Antitankgracht
kp 120	Afwatering langsgracht in Antitankgracht
wp 121	Bunker ingericht voor vleermuizen

Kaarten 27.1 - 27.10: Lijnvormige waarden en knelpunten

Label	Beschrijving
kl 0	Parelvederkruid - grote waternavel
kl 1	Parelvederkruid - grote waternavel
wl 2	Loos blaasjeskruid
kl 3	Antitankgracht gedempt
kl 4	Antitankgracht gedempt
kl 5	Vederkruid
kl 6	Vederkruid
kl 7	Vederkruid
kl 8	Vederkruid
wl 9	Houtkant afgezet
wl 10	Houtkant afgezet - koningsvaren
kl 11	Vertuining oever - oeververstevigingen - (vervallen)
kl 12	Coniferenhaag
kl 13	Overbetreding
kl 14	Hoogstam zomereik te dicht
kl 15	Hoogstam zomereik te dicht
wl 16	Drijvende waterweegbree - loos blaasjeskruid
kl 17	Missing link fietsknooppuntennetwerk
wl 18	Fietsverbinding met Vrieselhof
kl 19	Missing link fietsknooppuntennetwerk
kl 20	Missing link fietsknooppuntennetwerk
kl 21	Missing link fietsknooppuntennetwerk
kl 22	Missing link fietsknooppuntennetwerk
kl 23	Vederkruid
kl 24	Overbetreding door ruiters (niet toegelaten)
kl 25	Buizen tussen Antitankgracht en langsgracht
kl 26	Drainage in langsgracht
kl 27	Drainage in langsgracht
kl 28	Drainage rechtstreeks in Antitankgracht

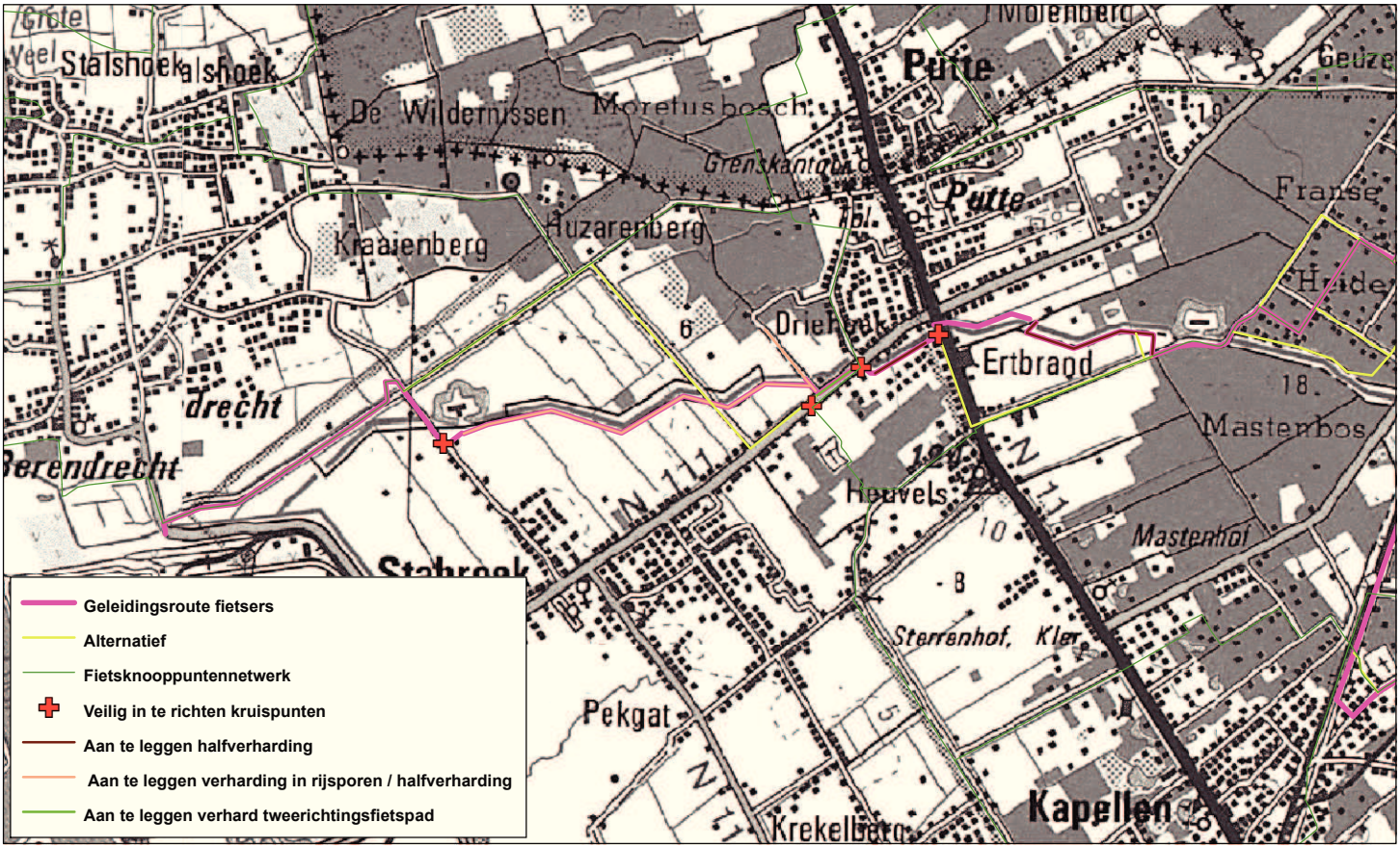

PROVINCIE ANTWERPEN

Kaart 28.1: Recreatieve geleidingsroute

Aanmaker :	PIH, Cel Natuur
Datum :	augustus 2007
Schaal :	0 — 1.000 m

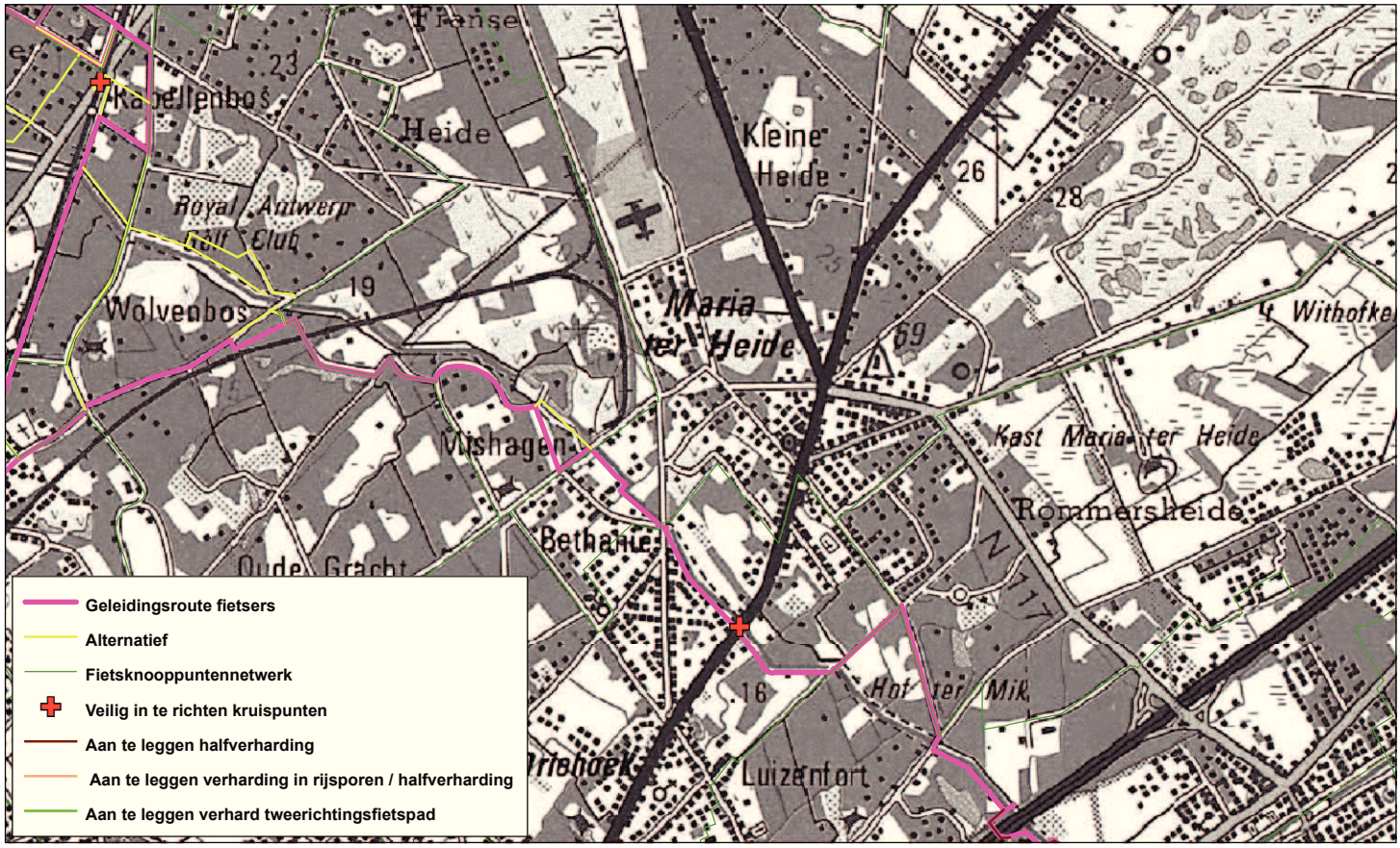

PROVINCIE ANTWERPEN

Kaart 28.2: Recreatieve geleidingsroute

Aanmaker :	PIH, Cel Natuur
Datum :	augustus 2007
Schaal :	0 — 1.000 m

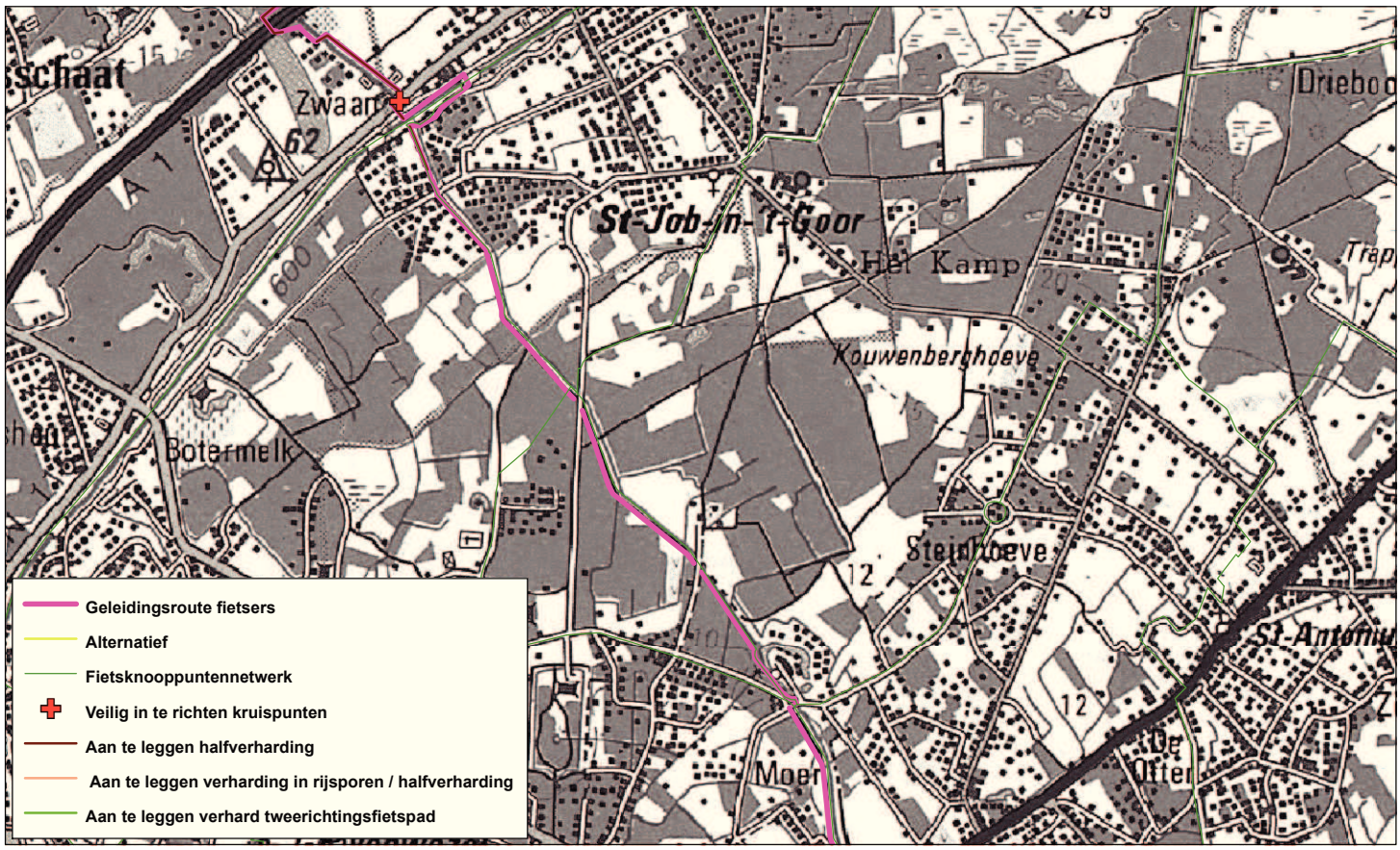

PROVINCIE ANTWERPEN

Kaart 28.3: Recreatieve geleidingsroute

Aanmaker :	PIH, Cel Natuur
Datum :	augustus 2007
Schaal :	0 — 1.000 m

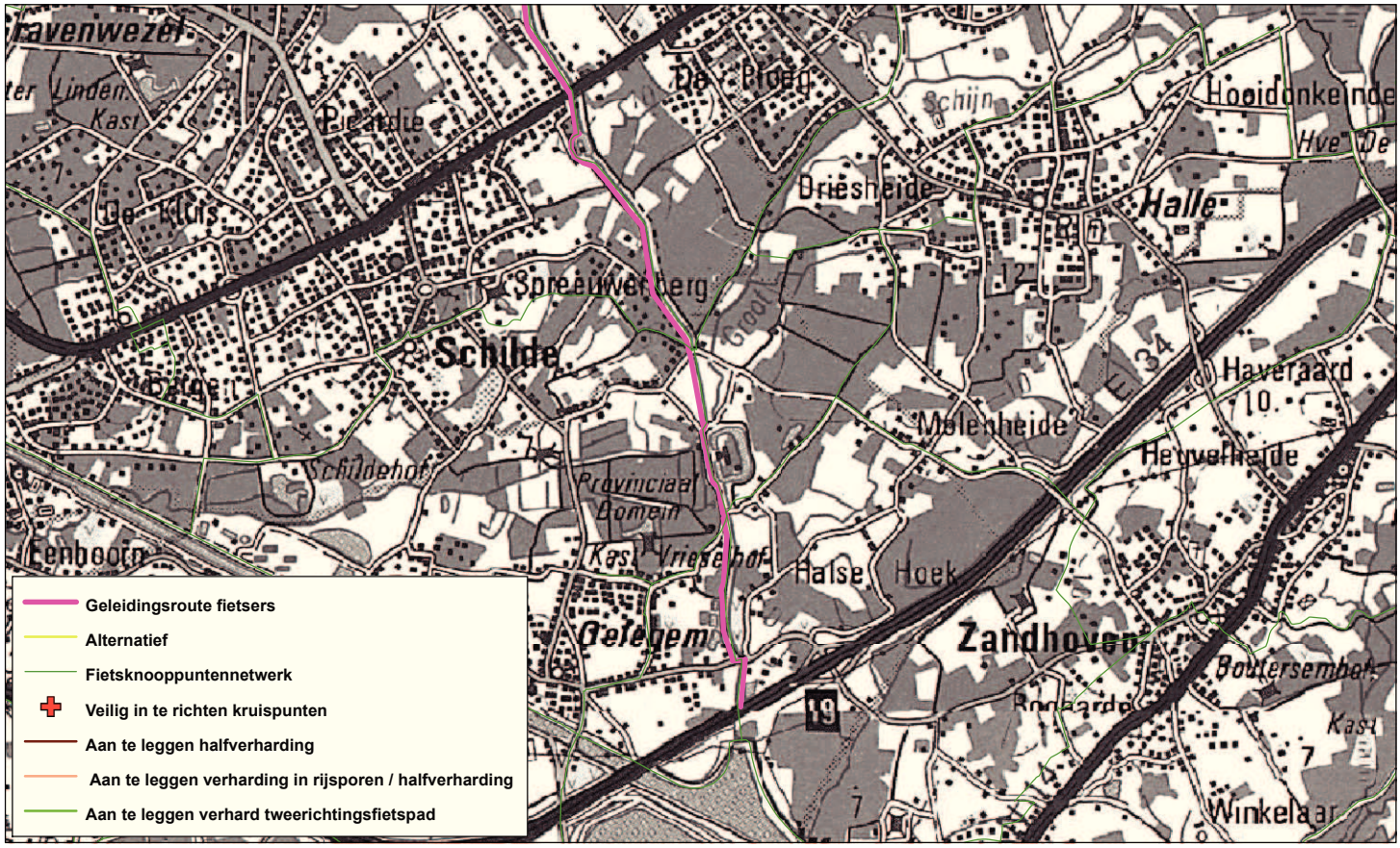

PROVINCIE ANTWERPEN

Kaart 28.4: Recreatieve geleidingsroute

Aanmaker :	PIH, Cel Natuur
Datum :	augustus 2007
Schaal :	0 — 1.000 m

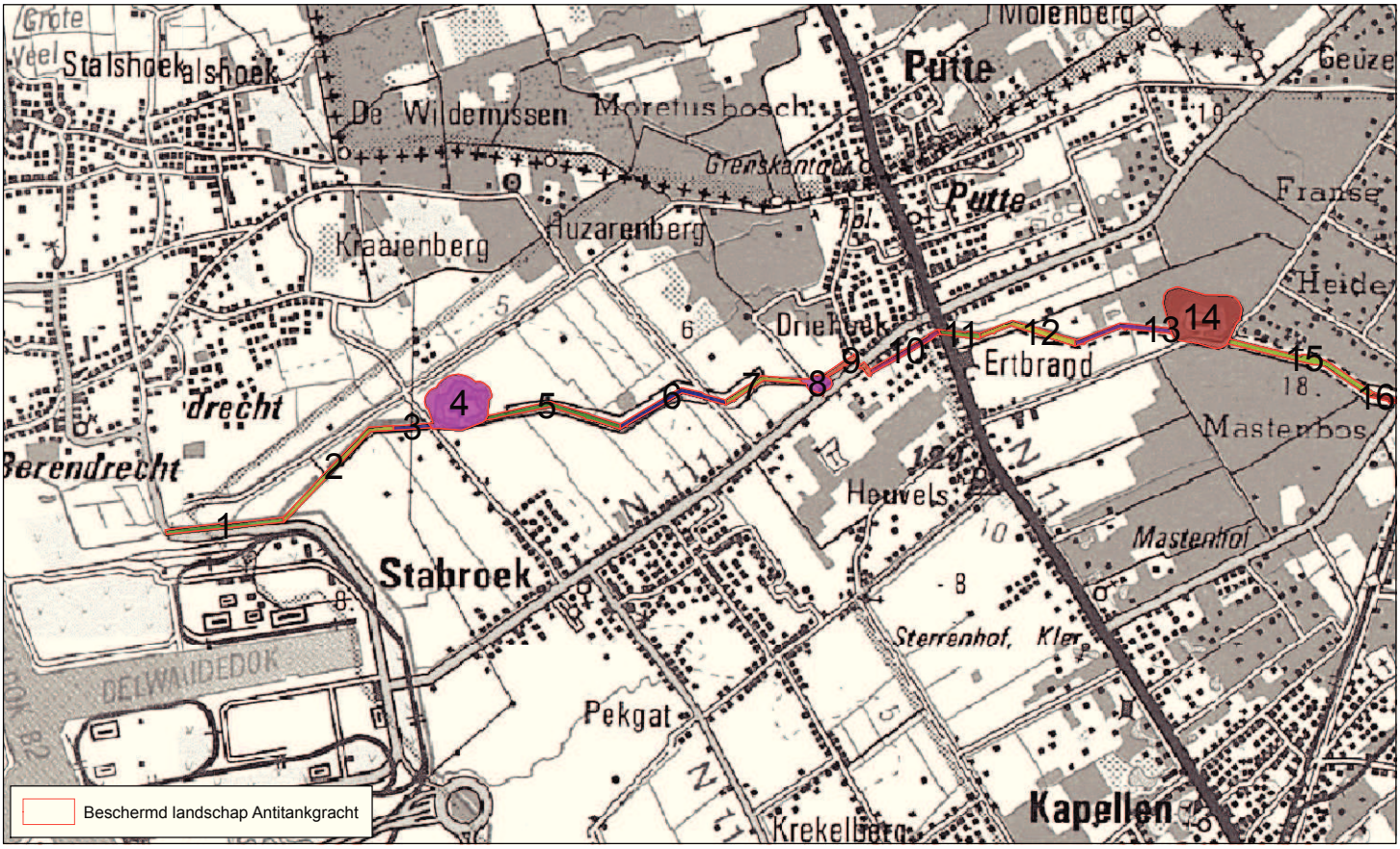

PROVINCIE ANTWERPEN

Kaart 29.1: Beheereenheden

Aanmaker :	PIH, Cel Natuur
Datum :	augustus 2007
Schaal :	0 — 1.000 m

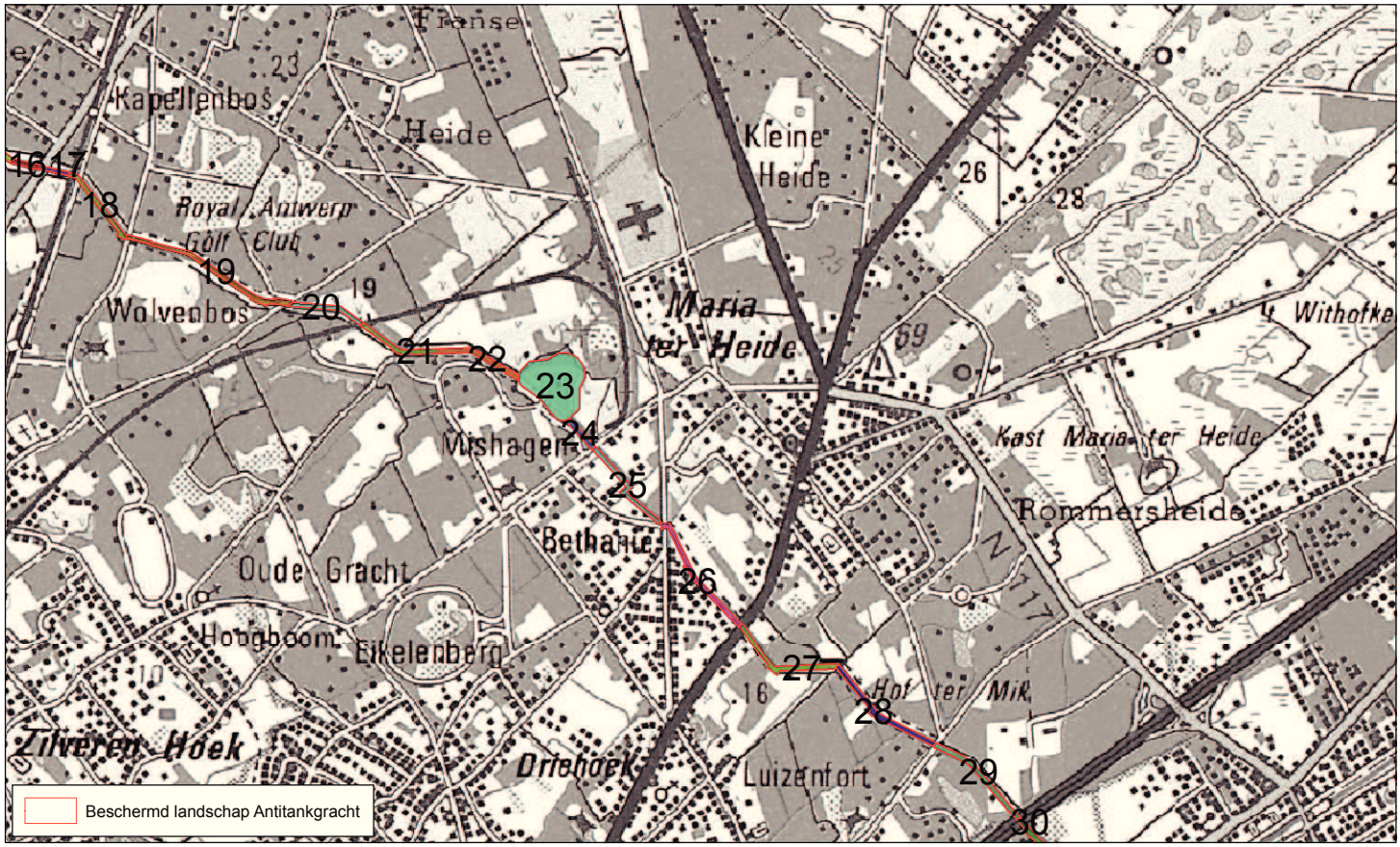

PROVINCIE ANTWERPEN

Kaart 29.2: Beheereenheden

Aanmaker : PIH, Cel Natuur
Datum : augustus 2007
Schaal : 0 1.000 m



PROVINCIE ANTWERPEN

Kaart 29.3: Beheereenheden

Aanmaker :	PIH, Cel Natuur
Datum :	augustus 2007
Schaal :	0 — 1.000 m

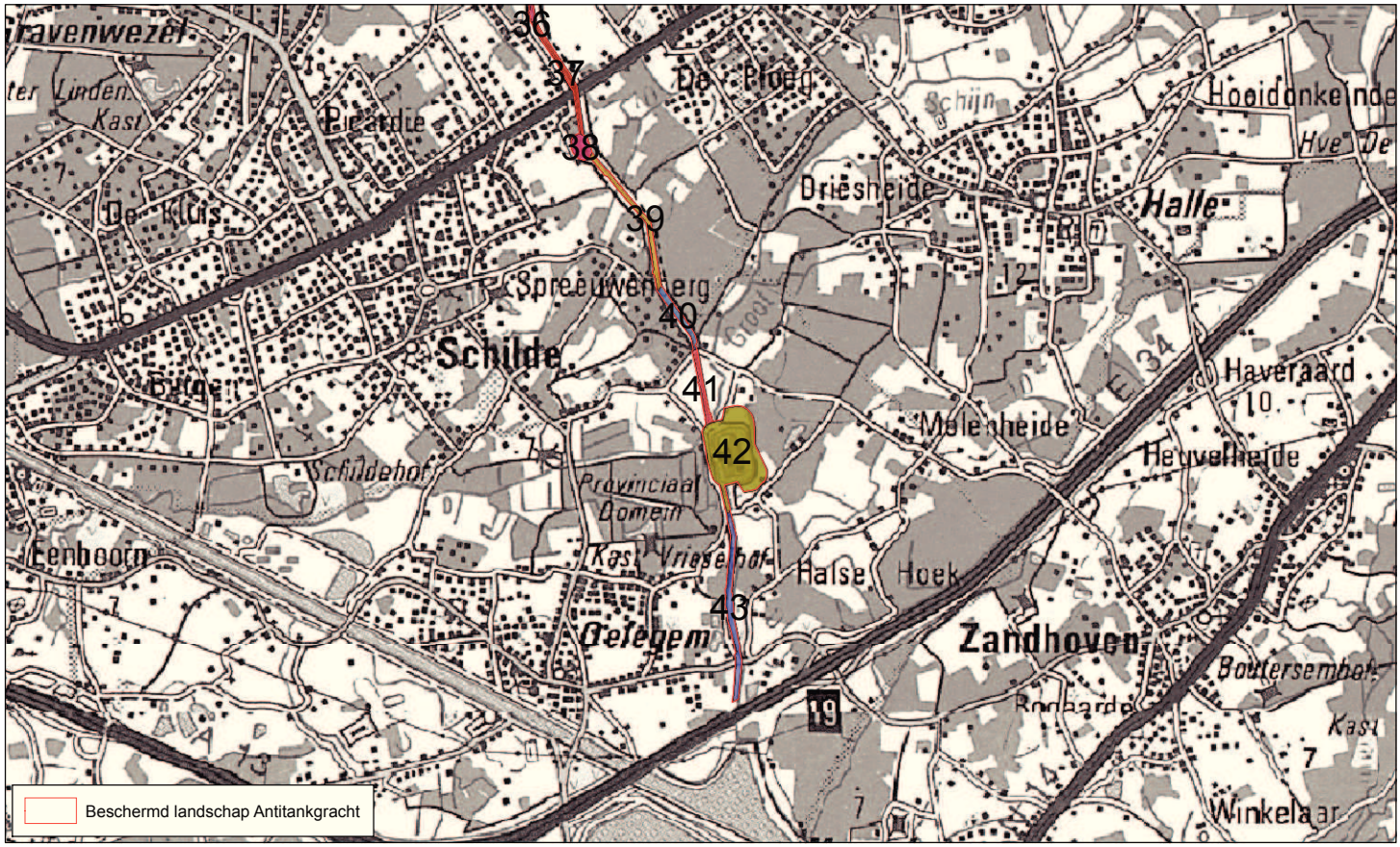

PROVINCIE ANTWERPEN

Kaart 29.4: Beheereenheden

Aanmaker :	PIH, Cel Natuur
Datum :	augustus 2007
Schaal :	0 — 1.000 m