

OOSTKAMP_DORPSGEZICHT KERK WAARDAMME

BIJLAGE 9_BEHEERNOTA OMGEVING



BEHEERSNOTA omgevingsaanleg “Parochiekerk Sint-Blasius met omgeving en pastorie”

In de beheersnota wordt elk aanwezig element dat deel uitmaakt van de omgevingsaanleg van het beschermd dorpsgezicht geïnventariseerd (hoofdstuk 3), beschreven (hoofdstuk 4), gekoppeld aan een visie op het toekomstig beheer (hoofdstuk 5) en gelinkt aan specifieke beheersmaatregelen (hoofdstuk 6). Elk **element** met gelijkaardige kenmerken voor alle hoofdstukken krijgt een **unieke (plan)code** aan de hand van de locatie waar het zich bevindt, het type element en de soort groenvorm:

- Terreineenheden:
 - 1-: omgeving pastorie
 - 2-: omgeving Sint-Blasiuskerk
- Type omgevingselement:
 - V: verharding
 - B: beplanting
 - I: inrichting
- Groenvormen: a, b, c, d, e, f, g,...

De omgeving van de parochiekerk Heilige Blasius is beschermd als dorpsgezicht omwille van het algemeen belang gevormd door de historische waarde. Als zijnde een **vrij gaaf bewaarde dorpskern**, waarvan de huidige configuratie grosso modo teruggaat op de 18de-eeuwse situatie zoals afgebeeld op de Ferrariskaarten (1770- 1778) en wordt bepaald door de volgende componenten: de georiënteerde parochiekerk gelegen midden kerkhof met afzomende beplanting en het omlopend kerkpad, de ommegang ter ere van de Heilige Blasius en de kerkhofmuur ten oosten. Ten noorden ervan de vroegere pastorie met bijbouwen en het achterliggend gekasseid plein ter vervanging van de voormalige pastorietuin.

Met het oog op de heraanleg van de site is het de **doelstelling van dit beheersplan** de waardevolle elementen te identificeren, te beschrijven en beheersmaatregelen voor de komende 20 jaar te formuleren. Zo wordt getracht de hierboven vermelde gaafheid te behouden en waar mogelijk te versterken. Er wordt onderscheid gemaakt tussen volgende beheervormen:

- Beheervormen:
 - Aanlegbeheer (AAB): beheer tot aan de vestiging van de nieuwe beplanting
 - Ontwikkelingsbeheer (ONB): sturings of omvormingsbeheer tot aan het gewenste streefbeeld
 - Instandhoudingsbeheer (INB): beheer om het gewenste streefbeeld te behouden
 - Herstelbeheer (HEB): corrigeerbeheer om streefbeeld opnieuw te bereiken
 - Nietsdoenbeheer (NDB): geen enkele ingreep vindt plaats
 - Bewakingsbeheer (BEB): passief opvolgen evolutie van het streefbeeld

Het beheer wordt verduidelijkt aan de hand van onderstaande specificaties:

- **Aard der werken** : omschrijving van de werken
- **Frequentie** onderhoud : eenmalig of terugkerend
- **Vrijstelling toelating** : nagenoeg alle werken zijn niet vergunningsplichtig en volledig uitgewerkt
- **Forfaitair verrekend**: verwijzing bijlage bij het ministerieel besluit tot vaststelling van de werkzaamheden, beheersmaatregelen en diensten die op forfaitaire basis in aanmerking komen voor een erfgoedpremie

Bijhorend plan: Beheersplan – B-BT V1 – 11/04/2017

1 – Pastorie

1-B.a: Bomenrij gekandelaberde lindes

3. BESCHRIJVING en INVENTARISATIE		
Code	Locatie	Foto
1-B.a	Oostelijke zijde van het kasseiplein Westelijke zijde van het kasseiplein	
	<p>Beschrijving</p> <p>Oostelijk 5 stuks en westelijk 12 stuks hoogstammige lindes, piramidaalvormige kruin door frequent gekandelaber. Niet alle bomen zijn even oud. Vermoedelijk zijn er reeds verscheidene vervangen geweest. De meeste exemplaren verkeren in niet al te beste conditie. De zeer kleine plantput en het ontbreken van voldoende doorwortelbare ruimte en het parkeergebruik hebben daartoe zeker bijgedragen. De lindes zijn wel zeer beeldbepalend voor het plein en de ruimere omgeving.</p> <p>Maken geen deel uit van de oorspronkelijke pastorietaanplanting maar werden in 1972 aangeplant tijdens de heraanleg naar het ontwerp van Arthur Degeyter. De huidige configuratie verwijst echter wel naar de toenmalige bomenomranding van de oorspronkelijke pastorietaanplanting. De oostelijke bomenrij heeft mogelijks een link naar de vroegere landweg die het kerkhof met de beekstraat verbond. Op de Ferrariskaart is er sprake van een dubbele bomenrij.</p>	
		

4. BESCHRIJVING van de ERFGOEDWAARDE		
Code	Juridische toestand	Erfgoedwaarde
	Beschermd, maken deel uit van het dorpszicht.	Hoewel het geen originele exemplaren zijn ten tijde van Ferraris bezitten ze toch een soort afgeleide erfgoedwaarde. Esthetisch omwille van hun groene karakter, historisch omwille van de link met de oorspronkelijke pastoretuin en stedenbouwkundige omwille van hun kaderende functie.
5. Onderbouwde VISIE op het TOEKOMSTIG BEHEER		
Code	Doelstellingen	Maatregelen
	Behoud en verbetering van de bomen of herstel indien mogelijk Indien niet mogelijk is heraanplant aangewezen	Herstelbeheer of ontwikkelingsbeheer

1-B.b: Verhoogd plantvak aan pastorie

3. BESCHRIJVING en INVENTARISATIE		
Code	Locatie	Foto
1-B.b	Voor de noordgevel en de westgevel van de pastoriewoning.	
	Beschrijving De bestaande buxusplateau's zijn noch beeldbepalend, noch cultuurhistorisch, noch esthetisch waardevol. Ze verkeren in goede gezondheid. De twee vakken zijn gelinkt aan de oude pastoriewoning door hun spiegeling ten opzichte van de as in het midden van de centrale inkomdeur.	
4. BESCHRIJVING van de ERFGOEDWAARDE		
Code	Juridische toestand	Erfgoedwaarde
	Niet beschermd, maken geen deel uit van het dorpszicht.	Geen architecturale, artistieke, culturele, esthetische of historische waarde.
5. Onderbouwde VISIE op het TOEKOMSTIG BEHEER		
Code	Doelstellingen	Maatregelen
	Herbestemmen indien passend in nieuw ontwerp.	Ontwikkelingsbeheer

6. OPSOMMING van de WERKZAAMHEDEN					
Type	Aard der werken	Frequentie	Tijdstip	V	Forfaitair verrekend
ONB	Rooien	eenmalig	Start werkzaamheden	x	

1-B.c: bodembedekkers

3. BESCHRIJVING en INVENTARISATIE		
Code	Locatie	Foto
1-B.c	Westzijde plein, tegen gevels aanpalende woningen	
	<p>Beschrijving</p> <p>De fijne strook beplanting is ingezaaid met een klaversoort. De vormgeving is niet terug te vinden op historische plannen of op de plannen van 1972. Vermoedelijk is dit uit noodzaak toch aangelegd. Ten tijde van Ferraris stond op deze locatie allicht een soort haagbeplanting waardoor men zo kunnen zeggen dat dit lineair element een oude oorsprong kent. Het plantvak wordt omrand met oude Belgische borduren. Hoewel klein van aard heeft deze strook toch een sterk vergroenend effect, breekt ze en accentueert ze de hoge aangrenzende muur.</p>	
4. BESCHRIJVING van de ERFGOEDWAARDE		
Code	Juridische toestand	Erfgoedwaarde
	Beschermd, maakt deel uit van het dorpszicht.	De beplanting zelf heeft <u>geen</u> erfgoedwaarde.
5. Onderbouwde VISIE op het TOEKOMSTIG BEHEER		
Code	Doelstellingen	Maatregelen
	Door het ontbreken van een fysieke (erfgoed)waarde is behoud geen prioriteit. Vervanging door een ander groen element is wel aangewezen.	Ontwikkelingsbeheer

6. OPSOMMING van de WERKZAAMHEDEN

Urban Landscape Architects & Planners

t +32 (0)3 653 05 90 | f +32 (0)3 653 05 32


design@urban-landscape.eu | www.urban-landscape.eu

Bank J. Van Breda 645-1173000-14


IBAN BE 94645117300014 | BIC JVBABE22

Type	Aard der werken	Frequentie	Tijdstip	V	Forfaitair verrekend
ONB	Rooien	eenmalig	Start werkzaamheden	x	

1-V.a: Plein in kasseien

3. BESCHRIJVING en INVENTARISATIE		
Code	Locatie	Foto
1-V.a	<p>Centraal plein voor pastoriegebouw en aan de westzijde van het pastoriegebouw.</p> <p>Beschrijving</p> <p>Op foto's van het jaar 1970 nog niet aanwezig. Pas in gebruik genomen als kasseiplein/parking sinds de heraanleg in 1972. Het plein respecteert wel de historische vormgeving van de oude pastorietain. Door zijn gaafheid en openheid kent het plein een sterke relatie met de nabije omgeving. Het harde karakter van de kasseien is zeer beeldbepalend. Belgische porfierkasseien hebben vanzelfsprekend een cultuurhistorische waarde. De aanleg dateert van 1972 en is dus niet meer optimaal. Met open voegen, losliggende kasseien en door wortels omhoog geduwde kasseien is het plein niet gemakkelijk beloopbaar.</p>	
4. BESCHRIJVING van de ERFGOEDWAARDE		
Code	Juridische toestand	Erfgoedwaarde
	Beschermd, maakt deel uit van het dorpszicht	Culturele, historische en ruimtelijk-structurende waarde wordt vooral ontleent door de vormgeving en de openheid van het plein.
5. Onderbouwde VISIE op het TOEKOMSTIG BEHEER		
Code	Doelstellingen	Maatregelen
	Gebruik als parking, hergebruik als parking, herbestemmen en herstel cultuurhistorische waarde in nieuw ontwerp mogelijk.	Ontwikkelingsbeheer

1-V.b: Koer koetshuis



3. BESCHRIJVING en INVENTARISATIE		
Code	Locatie	Foto
1-V.b	Tussen pastoriegebouw en koetshuis, Noorden van koetshuis	
	Beschrijving	
	Verharding in betonklinkers. De ruimte was reeds aanwezig sinds de bouw van het koetshuis in de periode 1771-1784. De verharding werd aangebracht na de heraanleg in 1972.	
4. BESCHRIJVING van de ERFGOEDWAARDE		
Code	Juridische toestand	Erfgoedwaarde
	Beschermd, maakt deel uit van het dorpszicht	Culturele en ruimtelijk-structurende erfgoedwaarde.
5. Onderbouwde VISIE op het TOEKOMSTIG BEHEER		
Code	Doelstellingen	Maatregelen
	Gebruik als koer. Verbetering van de esthetische waarde die meer aansluit bij de culturele betekenis van de site.	Ontwikkelingsbeheer

1-V.c: Asfaltverharding naast koetshuis

3. BESCHRIJVING en INVENTARISATIE		
Code	Locatie	Foto
1-V.c	Asfaltverharding ten oosten van het koetshuis	
	Beschrijving	
	Deel van de oude voetweg die in 1972 werd heraangelegd in kasseien en vervolgens werd geasfalteerd. Had omwille van zijn verbindende functie een sterke relatie met de nabije omgeving. Eerste sporen van deze landweg reeds op de Ferrariskaart aanwezig. Toen begeleid met bomenrijen. Nu eerder een vergeten zone en niet echt opvallend aanwezig.	
4. BESCHRIJVING van de ERFGOEDWAARDE		
Code	Juridische toestand	Erfgoedwaarde
	Beschermd, maakt deel uit van het dorpszicht	Culturele, historische en ruimtelijk-structurende waarde Esthetisch geen waarde
5. Onderbouwde VISIE op het TOEKOMSTIG BEHEER		
Code	Doelstellingen	Maatregelen
	Herbestemmen en eventueel herstel van zijn oorspronkelijke functie als verbindingsweg	Ontwikkelingsbeheer of herstelbeheer

1-I.a: Brievenbus B-Post

3. BESCHRIJVING en INVENTARISATIE

Code	Locatie	Foto
1-I.a	Noordoosten van het plein ter hoogte van de Beekstraat	
	Beschrijving	
	<p>Gerelateerd aan de nabije omgeving. Visueel niet meteen storend maar wel onlogisch geplaatst ten opzichte van de parkeerplaatsen.</p> <p>Al voor de heraanleg in 1972 aanwezig op een andere locatie.</p> <p>Vermoedelijk zeer belangrijk voor de lokale gemeenschap.</p>	
		 <p><small>Afb. 67 Zicht op het gemeentehuis in de oude pastorie in ca. 1962-1970 (Heemkundige Kring Oostk</small></p>

4. BESCHRIJVING van de ERFGOEDWAARDE


Code	Juridische toestand	Erfgoedwaarde
	Niet beschermd, maakt geen deel uit van het dorpszicht	Geen

5. Onderbouwde VISIE op het TOEKOMSTIG BEHEER

Code	Doelstellingen	Maatregelen
	Hergebruik of vervanging. Betere integratie in het ontwerp	Ontwikkelingsbeheer

1-1.b: Informatiebord gemeente

3. BESCHRIJVING en INVENTARISATIE

Code	Locatie	Foto
1-1.b	Noordoosten van het plein ter hoogte van de Beekstraat, naast de brievenbus B-Post	
	<p>Beschrijving</p> <p>Gerelateerd met nabije omgeving. Ondanks slechte zichtbaarheid visueel toch storend. Niet geïntegreerd in het karakter van de site. Al voor de heraanleg in 1972 aanwezig op een andere locatie. Vermoedelijk zeer belangrijk voor de lokale gemeenschap.</p>	



Afb. 67 Zicht op het gemeentehuis in de oude pastorie in ca. 1962-1970 (Heemkundige Kring Oostkamp)

4. BESCHRIJVING van de ERFGOEDWAARDE

Code	Juridische toestand	Erfgoedwaarde
	Niet beschermd, maakt geen deel uit van het dorpszicht	Geen

5. Onderbouwde VISIE op het TOEKOMSTIG BEHEER

Code	Doelstellingen	Maatregelen
	Hergebruik of vervanging. Betere integratie in het ontwerp	Ontwikkelingsbeheer

1-1.c: Lantaarnpalen

3. BESCHRIJVING en INVENTARISATIE

Code	Locatie	Foto
1-1.c	<p>Noorden van de pastorie, aan de inkom</p> <p>Westen van de pastorie naast de laatste parkeerplaats</p>	
	Beschrijving	
	<p>Gerelateerd aan het pastoriegebouw en het parkeerplein.</p> <p>Geen beeldbepalende, cultuurhistorische of esthetische waarden.</p> <p>Gedijen niet in de beste conditie, verflaag is grotendeels afgesleten. Een paal is zelfs met tape afgeplakt. 'S Avonds mogelijks wel sfeerbepalend. Niet opgenomen in de plannen van 1972. Vermoedelijk achteraf uit noodzaak bij geplaatst.</p>	

4. BESCHRIJVING van de ERFGOEDWAARDE

Code	Juridische toestand	Erfgoedwaarde
	Niet beschermd maken geen deel uit van het dorpszicht	Geen

5. Onderbouwde VISIE op het TOEKOMSTIG BEHEER

Code	Doelstellingen	Maatregelen
	Verwijderen of vervangen	Ontwikkelingsbeheer

1-l.d: zitbank**3. BESCHRIJVING en INVENTARISATIE**

Code	Locatie	Foto
1-l.d	Noorden van de pastorie, aan de inkom	
	Beschrijving	
	Gerelateerd aan het pastoriegebouw en het plein. Toch historisch niet van belang. Staat los en verkeerd in slechte staat. Niet opgenomen in de plannen van 1972. Vermoedelijk achteraf uit noodzaak bij geplaatst.	

4. BESCHRIJVING van de ERFGOEDWAARDE

Code	Juridische toestand	Erfgoedwaarde
	Niet beschermd maakt geen deel uit van het dorpszicht	Geen

5. Onderbouwde VISIE op het TOEKOMSTIG BEHEER

Code	Doelstellingen	Maatregelen
	Verwijderen en afhankelijk van het ontwerp nieuwe zitgelegenheid integreren.	Ontwikkelingsbeheer

1-1.e: Muurtje

3. BESCHRIJVING en INVENTARISATIE

Code	Locatie	Foto
1-1.e	Ten noorden van het koetshuis	
	<p>Beschrijving</p> <p>L-vormige muur gerelateerd aan het koetshuis met bijhorende koer. Niet meer in zijn oorspronkelijke staat. Tijdens de verbouwingswerken in 1972 vermoedelijk verlaagd en ingekort. Zeer beeldbepalend. Zonder deze muur is er dan ook geen koer. Verkeerd in goede staat.</p>	

4. BESCHRIJVING van de ERFGOEDWAARDE

Code	Juridische toestand	Erfgoedwaarde
	Beschermd, maakt deel uit van het dorpszicht	Architecturaal, cultureel, historisch en ruimtelijk-structurerend waardevol

5. Onderbouwde VISIE op het TOEKOMSTIG BEHEER

Code	Doelstellingen	Maatregelen
	Behoud, gebruik en integratie in nieuw ontwerp. Eventueel esthetisch op te frissen ter integratie in het nieuwe ontwerp.	Nietsdoenbeheer en bewakingsbeheer

1-I.f: Vuilbak

3. BESCHRIJVING en INVENTARISATIE

Code	Locatie	Foto
1-I.f	In plantvak aan de voorgevel van het pastoriegebouw	
	Beschrijving	
	Gerelateerd aan het pastoriegebouw/gemeentehuis. Functioneel allicht niet gemakkelijk in gebruik door de vreemde plaatsing. Storend.	

4. BESCHRIJVING van de ERFGOEDWAARDE

Code	Juridische toestand	Erfgoedwaarde
	Niet beschermd, maakt geen deel uit van het dorpszicht	Geen

5. Onderbouwde VISIE op het TOEKOMSTIG BEHEER

Code	Doelstellingen	Maatregelen
	Verwijderen.	Ontwikkelingsbeheer


2 – Sint-Blasiuskerk

2-B.a: Hoogstam Thuja

3. BESCHRIJVING en INVENTARISATIE		
Code	Locatie	Foto
2-B.a	<p>-Langsheen de ommegang rond de kerk</p> <p>-Aan de noordzijde van het kerkhof</p> <p>-in het grasperk ten noorden van de kerk</p>	
	<p>Beschrijving</p> <p>15 Hoogstammige Thuja's rondom de kerk. De meesten lijken in mindere conditie te verkeren terwijl anderen er compact en vol bij staan. De slechtst uitzierende exemplaren staan meestal extreem dicht bij verharding. De coniferen zijn zeer beeldbepalend. Het zijn de enige restanten van een veel grotere hoeveelheid bomen die bij de heraanleg in 1972 moest wijken. Op foto's uit het jaar 1955(zie bouwhistorische nota) duiken deze coniferen als kleine aanplant her en der tussen de graven op. Aangeplant in 1938. Oorspronkelijk waren de grafzones open ruimte. Het was misschien dan ook nooit de bedoeling om de coniferen te laten uitgroeien. Toch vormen ze vandaag een soort getuigenbomen van eerdere kerkhofactiviteiten.</p>	
4. BESCHRIJVING van de ERFGOEDWAARDE		
Code	Juridische toestand	Erfgoedwaarde
	Beschermd, maken deel uit van het dorpszicht	Cultureel, esthetisch en historisch waardevol

5. Onderbouwde VISIE op het TOEKOMSTIG BEHEER		
Code	Doelstellingen	Maatregelen
	<p>Behoud en integratie in het nieuwe ontwerp.</p> <p>Aan de hand van een VTA-analyse kan worden beslist of de coniferen nog een lang leven gegund zijn. Een belangrijke vraag die men moet stellen is of ze een zoveelste heraanlegfase wel kunnen overleven. Bij een negatieve evaluatie is herstel naar open ruimte rond de kerk ten tijde van Ferraris mogelijk</p>	Ontwikkelingsbeheer of herstelbeheer

2-B.b: Beukenboom

3. BESCHRIJVING en INVENTARISATIE		
Code	Locatie	Foto
2-B.b	-Ten oosten van de kerk	
	Beschrijving	
	<p>Gerelateerd aan de nabije omgeving, de kerk en de ommegang ter ere van Sint-Blasius. Per Sint-Blasiuskapelletje werd er in 1938 telkens 1 knotbeuk voorzien. Deze boom is echter hoogstammig maar de knotvorm is nog duidelijk zichtbaar.</p> <p>Het hoogstammige karakter van de boom komt echter niet tot zijn recht door de nabijheid van de kerk.</p>	
4. BESCHRIJVING van de ERFGOEDWAARDE		
Code	Juridische toestand	Erfgoedwaarde
	Beschermd, maakt deel uit van het dorpszicht	Cultureel en historisch waardevol
5. Onderbouwde VISIE op het TOEKOMSTIG BEHEER		
Code	Doelstellingen	Maatregelen
	Behoud, verbetering en indien mogelijk eventueel herstel cultuurhistorische waarde door opnieuw te knotten. Indien door werkzaamheden aan de kerk de boom zou moeten wijken dient het ontwerp een nieuw idee omtrent de blokbeuken te presenteren.	Herstelbeheer of ontwikkelingsbeheer


2-B.c: Knotbeuk

3. BESCHRIJVING en INVENTARISATIE		
Code	Locatie	Foto
2-B.c	-Ten zuiden van de kerk, naast de ommegang	
	Beschrijving	
	Gerelateerd aan de nabije omgeving, de kerk en de ommegang ter ere van Sint-Blasius. Per Sint-Blasiuskapelletje werd er in 1938 telkens 1 knotbeuk voorzien. Deze knotboom is esthetisch en conditioneel nog in prima staat.	
4. BESCHRIJVING van de ERFGOEDWAARDE		
Code	Juridische toestand	Erfgoedwaarde
	Beschermd, maakt deel uit van het dorpszicht	Cultureel, esthetisch en historisch waardevol
5. Onderbouwde VISIE op het TOEKOMSTIG BEHEER		
Code	Doelstellingen	Maatregelen
	Behoud	Instandhoudingsbeheer

2-B.d: Taxusboom

3. BESCHRIJVING en INVENTARISATIE		
Code	Locatie	Foto
2-B.d	-Ten zuiden van de kerk, naast de ommegang	
	Beschrijving Vermoedelijk behoorde deze taxusboom tot een van de coniferen die in de jaren 30-50 tot de kerkhofaanplant behoorde. Het is een mooi meerstammig exemplaar. Omwille van zijn lage vertakkingen zeer ruimtebepalend en dominant. Conditioneel in goede staat.	
4. BESCHRIJVING van de ERFGOEDWAARDE		
Code	Juridische toestand	Erfgoedwaarde
	Beschermd, maakt deel uit van het dorpszicht	Historisch waardevol
5. Onderbouwde VISIE op het TOEKOMSTIG BEHEER		
Code	Doelstellingen	Maatregelen
	Behoud met mogelijkheid tot opsnoeien of omvorming tot andere groenvorm	Ontwikkelingsbeheer


2-B.e: Vlinderstruikje

3. BESCHRIJVING en INVENTARISATIE		
Code	Locatie	Foto
2-B.e	-Ten zuiden van de kerk, naast de ommegang	
	<p>Beschrijving</p> <p>Deze Buddeya 'Pink Delight' werd ter ere van Lucretie Bultynck's ,weduwe van de bekende Waardamse meubelfabrikant Adolf Bauwens, honderdste verjaardag aangeplant. Historische niet waardevol maar sociaal gezien lokaal zeer sterk verankerd.</p>	
4. BESCHRIJVING van de ERFGOEDWAARDE		
Code	Juridische toestand	Erfgoedwaarde
	Niet beschermd, maakt geen deel uit van het dorpszicht	Geen
5. Onderbouwde VISIE op het TOEKOMSTIG BEHEER		
Code	Doelstellingen	Maatregelen
	Gebruik of hergebruik	Bewakingsbeheer of ontwikkelingsbeheer


2-B.f: Grote buxusstruiken

3. BESCHRIJVING en INVENTARISATIE		
Code	Locatie	Foto
2-B.e	-Ten westen van de kerk, naast de ommegang	
	Beschrijving	
	Vermoedelijk behoorde deze twee buxusstruiken tot de kerkhofaanplant. Het zijn twee zeer mooie meerstammige exemplaren. Conditioneel in goede staat. Vermoedelijk in 1972 aangeplant.	
4. BESCHRIJVING van de ERFGOEDWAARDE		
Code	Juridische toestand	Erfgoedwaarde
	Beschermd, maakt deel uit van het dorpszicht	Historisch waardevol
5. Onderbouwde VISIE op het TOEKOMSTIG BEHEER		
Code	Doelstellingen	Maatregelen
	Verwijdering, gebruik of hergebruik.	Bewakingsbeheer of ontwikkelingsbeheer

2-B.g: Leilindes

3. BESCHRIJVING en INVENTARISATIE		
Code	Locatie	Foto
2-B.g	-Ten zuiden van de kerk, naast de ommegang	
	<p>Beschrijving</p> <p>Direct gerelateerd aan het kerkhof. Aangeplant bij de heraanleg van de kerkhofomgeving in 2002. Geen historische waarde maar op oude foto's uit de eerste helft van de 20^{ste} eeuw is wel een originele bomenrij als afscherming van het kerkhof te zien. De leilindes kunnen beschouwd worden als een vervanger/moderne versie van de oorspronkelijke bomenrij. Verkeren in goede conditie en definiëren de ruimte.</p>	
4. BESCHRIJVING van de ERFGOEDWAARDE		
Code	Juridische toestand	Erfgoedwaarde
	Beschermd, maken deel uit van het dorpszicht	Geen
5. Onderbouwde VISIE op het TOEKOMSTIG BEHEER		
Code	Doelstellingen	Maatregelen
	Behoud of verwijdering met restauratie naar oorspronkelijke toestand.	Instandhoudingsbeheer of ontwikkelingsbeheer


2-B.h: Gazon

3. BESCHRIJVING en INVENTARISATIE		
Code	Locatie	Foto
2-B.h	-Verschillende locaties rond de kerk	
	<p>Beschrijving</p> <p>In 2002 werden de te behouden graven rondom de kerk gegroepeerd in één zone. De vrijgekomen ruimte werd aangelegd als gazon. Het gazon zorgt voor ademruimte en rust rond de kerk.</p>	
4. BESCHRIJVING van de ERFGOEDWAARDE		
Code	Juridische toestand	Erfgoedwaarde
	Beschermd, maken deel uit van het dorpszicht	Geen
5. Onderbouwde VISIE op het TOEKOMSTIG BEHEER		
Code	Doelstellingen	Maatregelen
	Behoud van de open ruimte.	ontwikkelingsbeheer

2-B.i: Bodembedekkers

3. BESCHRIJVING en INVENTARISATIE		
Code	Locatie	Foto
2-B.i	-Noordwesten van de kerk, rond de grafzerken	
	<p>Beschrijving</p> <p>Aangeplant in 2002 bij de omgevingsheraanleg rond de kerk. Verschillende soorten bodembedekkers met onder andere vrouwenmantel en ooievaarsbek.</p>	
4. BESCHRIJVING van de ERFGOEDWAARDE		
Code	Juridische toestand	Erfgoedwaarde
	Niet beschermd, maken geen deel uit van het dorpszicht	geen
5. Onderbouwde VISIE op het TOEKOMSTIG BEHEER		
Code	Doelstellingen	Maatregelen
	Vrij te bepalen afhankelijk van het ontwerp	Ontwikkelingsbeheer

2-V.a: Verharding zitbanken

3. BESCHRIJVING en INVENTARISATIE		
Code	Locatie	Foto
2-V.a	In beide gazonperken, onder de zitbanken	
	<p>Beschrijving</p> <p>Verharding in oude Hollandse kleiklinkers ten behoeve van zitgelegenheid. In 2002 bij de heraanleg van de kerkomgeving geplaatst. Oorspronkelijk begraafruimte.</p>	
4. BESCHRIJVING van de ERFGOEDWAARDE		
Code	Juridische toestand	Erfgoedwaarde
2-V.a	Niet beschermd, maakt geen deel uit van het dorpszicht	geen
5. Onderbouwde VISIE op het TOEKOMSTIG BEHEER		
Code	Doelstellingen	Maatregelen
2-V.a	Te bepalen in functie van het ontwerp. Behoud is zeker geen noodzaak	ontwikkelingsbeheer


2-V.b: Verharding ommegang

3. BESCHRIJVING en INVENTARISATIE		
Code	Locatie	Foto
2-V.b	Ommegang rond kerk	
	<p>Beschrijving</p> <p>Gerelateerd aan de kerk en de ommegang ter ere van Sint-Blasius. Uitgevoerd in oude Hollandse kleiklinkers. Pad verkeert in goede staat. Aangelegd in 2002. Het karaktervolle materiaal sluit mooi aan bij de kerk en het historische karakter van de site. De route van de ommegang werd in 1871-1873 gekuist en hersteld. De route was dus voor de kapelletjes aanwezig. Ruimtelijk zeer structurerend en bovendien verwijzend naar een maatschappelijke visie van weleer.</p>	
4. BESCHRIJVING van de ERFGOEDWAARDE		
Code	Juridische toestand	Erfgoedwaarde
2-V.b	Beschermd, maakt deel uit van het dorpszicht	Het tracé van de ommegang is cultureel, esthetisch, historisch en ruimtelijk-structurerend waardevol. Het materiaal zelf heeft geen erfgoedwaarde
5. Onderbouwde VISIE op het TOEKOMSTIG BEHEER		
Code	Doelstellingen	Maatregelen
2-V.b	Behoud of heraanleg	Instandhoudingsbeheer of ontwikkelingsbeheer

2-V.c: Omlopend kerkpad

3. BESCHRIJVING en INVENTARISATIE		
Code	Locatie	Foto
2-V.c	-Pad vlak naast de kerk	
	<p>Beschrijving</p> <p>Onderhoudspad rond de kerk. Verkeerd in goede staat. In 2002 aangelegd. Geen cultuurhistorische link. Zorgt wel voor een visueel draagvlak van de kerk.</p>	
4. BESCHRIJVING van de ERFGOEDWAARDE		
Code	Juridische toestand	Erfgoedwaarde
2-V.c	Niet beschermd, maakt geen deel uit van het dorpszicht	Geen
5. Onderbouwde VISIE op het TOEKOMSTIG BEHEER		
Code	Doelstellingen	Maatregelen
2-V.c	Behoud van het pad, eventueel hergebruik van het materiaal in een nieuw ontwerp.	Ontwikkelingsbeheer


2-V.d: Onverhard

3. BESCHRIJVING en INVENTARISATIE		
Code	Locatie	Foto
2-V.d	-Aan de oostzijde van de kerk, rondom de blokbeuk	
	Beschrijving	
	Zone in aarde rond een van de Sint-Blasiuskapelletjes. Zeer droog en donker waardoor grasbegroeiing onmogelijk is.	
4. BESCHRIJVING van de ERFGOEDWAARDE		
Code	Juridische toestand	Erfgoedwaarde
2-V.d	Niet beschermd, maakt geen deel uit van het dorpszicht	geen
5. Onderbouwde VISIE op het TOEKOMSTIG BEHEER		
Code	Doelstellingen	Maatregelen
2-V.d	Te bepalen in functie van het nieuwe ontwerp. De nieuwe bestemming mag in geen geval het Sint-Blasiuskapelletje benadelen.	Ontwikkelingsbeheer

2-V.e: Greskasseiverharding

3. BESCHRIJVING en INVENTARISATIE		
Code	Locatie	Foto
2-V.e	-Aan de westzijde van de kerk, voor de inkom	
	Beschrijving	
	Gebruik als inkomzone van de kerk. Inkompleintje dat in 2002 in greskasseien werd aangelegd. Steekt af tegen de andere porfierkasseien rond de pastoriewoning. Sinds de bouw van de kerk is deze open ruimte altijd geënt geweest op de Kerkstraat.	
4. BESCHRIJVING van de ERFGOEDWAARDE		
Code	Juridische toestand	Erfgoedwaarde
2-V.e	Beschermd, maakt deel uit van het dorpszicht	De ruimte voor de kerk is cultureel, historisch en ruimtelijk-structurend waardevol. Het materiaal heeft geen erfgoedwaarde.
5. Onderbouwde VISIE op het TOEKOMSTIG BEHEER		
Code	Doelstellingen	Maatregelen
2-V.e	Behoud van de open ruimte. Het materiaal kan behouden blijven, hergebruikt of verwijderd worden.	Ontwikkelingsbeheer

2-V.f: Dolomietverharding

3. BESCHRIJVING en INVENTARISATIE		
Code	Locatie	Foto
2-V.f	-Onder de leilindes ten zuiden van de kerk	
	Beschrijving	
	Dolomietstrook onder de leilindes.	
4. BESCHRIJVING van de ERFGOEDWAARDE		
Code	Juridische toestand	Erfgoedwaarde
2-V.f	Niet beschermd, maakt geen deel uit van het dorpszicht	Geen
5. Onderbouwde VISIE op het TOEKOMSTIG BEHEER		
Code	Doelstellingen	Maatregelen
2-V.f	Te bepalen in functie van het ontwerp en de visie op de leilindes.	Ontwikkelingsbeheer

2-1.a: Zitbanken

3. BESCHRIJVING en INVENTARISATIE

Code	Locatie	Foto
2-1.a	-In beide gazonperken op klinkerverharding	
	<p>Beschrijving</p> <p>Houten zitbank met metalen frame. Geplaatst op zone met klinkerverharding. Vermoedelijk in 2002 na de verhuis van de graven geïnstalleerd. Bij een laatste plaatsbezoek was een van de banken echter niet meer aanwezig. Verkeren niet in optimale conditie en zijn vreemd ingeplant.</p>	

4. BESCHRIJVING van de ERFGOEDWAARDE

Code	Juridische toestand	Erfgoedwaarde
2-1.a	Niet beschermd, maken geen deel uit van het dorpszicht	Geen

5. Onderbouwde VISIE op het TOEKOMSTIG BEHEER

Code	Doelstellingen	Maatregelen
2-1.a	Verwijderen ten behoeve van versterking cultuurhistorische erfgoedwaarde groene zone	Ontwikkelingsbeheer

6. OPSOMMING van de WERKZAAMHEDEN

Type	Aard der werken	Frequentie	Tijdstip	V	Forfaitair verrekend
ONB	Verwijderen	eenmalig	Bij start werkzaamheden	x	

2-1.b: Sint-Blasiuskappeletjes ommeegang

3. BESCHRIJVING en INVENTARISATIE

Code	Locatie	Foto
2-1.b	-Langsheen de ommeegang	
	Beschrijving	
	De bouwhistorische nota vermeldt 3 staties, allemaal in goede conditie. Gerelateerd aan de ommeegang ter ere van de heilige Sint-Blasius. In 1938 gerealiseerd. De betonnen staties zijn getuigenissen van een vroeger gedachtegoed. In goede conditie.	

4. BESCHRIJVING van de ERFGOEDWAARDE

Code	Juridische toestand	Erfgoedwaarde
2-1.b	Beschermd, maken deel uit van het dorpszicht	Artistiek, cultureel, esthetisch en historisch waardevol

5. Onderbouwde VISIE op het TOEKOMSTIG BEHEER

Code	Doelstellingen	Maatregelen
2-1.b	Behoud	Instandhoudingsbeheer

6. OPSOMMING van de WERKZAAMHEDEN

Type	Aard der werken	Frequentie	Tijdstip	V	Forfaitair verrekend
INB	Geregeld proper maken	1x per jaar	Bij start werkzaamheden		

2-I.C: Kerkhofmuur**3. BESCHRIJVING en INVENTARISATIE**

Code	Locatie	Foto
2-I.c	-Oostzijde kerk	
	Beschrijving	
	Restant van de oude kerkhofmuur. Er zijn reeds enkele uitsnijdingen gemaakt ten behoeve van toegangen. Het voegwerk begint hier en daar te lossen en zou kunnen worden herdaan. Structureel zijn er geen opmerkingen.	

4. BESCHRIJVING van de ERFGOEDWAARDE

Code	Juridische toestand	Erfgoedwaarde
2-I.c	Beschermd, maakt deel uit van het dorpszicht	Architecturaal, historisch en ruimtelijk structurend waardevol

5. Onderbouwde VISIE op het TOEKOMSTIG BEHEER


Code	Doelstellingen	Maatregelen
2-I.c	Herstel door middel van restauratie	Herstelbeheer

6. OPSOMMING van de WERKZAAMHEDEN

Type	Aard der werken	Frequentie	Tijdstip	V	Forfaitair verrekend
HEB	herinvoegen	Eenmalig	Bij start werkzaamheden		

2-I.d: Kerkhofmuur gerestaureerd

3. BESCHRIJVING en INVENTARISATIE

Code	Locatie	Foto
2-I.d	-Naast koetshuis	
	Beschrijving	
	Deel van de oude kerkmuur dat reeds gerestaureerd is.	

4. BESCHRIJVING van de ERFGOEDWAARDE

Code	Juridische toestand	Erfgoedwaarde
2-I.d	Beschermd, maakt deel uit van het dorpszicht	Architecturaal, historisch en ruimtelijk structurend waardevol

5. Onderbouwde VISIE op het TOEKOMSTIG BEHEER

Code	Doelstellingen	Maatregelen
2-I.d	Behoud	Instandhoudingsbeheer, bewakingsbeheer

6. OPSOMMING van de WERKZAAMHEDEN

Type	Aard der werken	Frequentie	Tijdstip	V	Forfaitair verrekend
BEB					

