EDL

1/2000
08.06.2010

LEYSEL
46
46
46
46
46

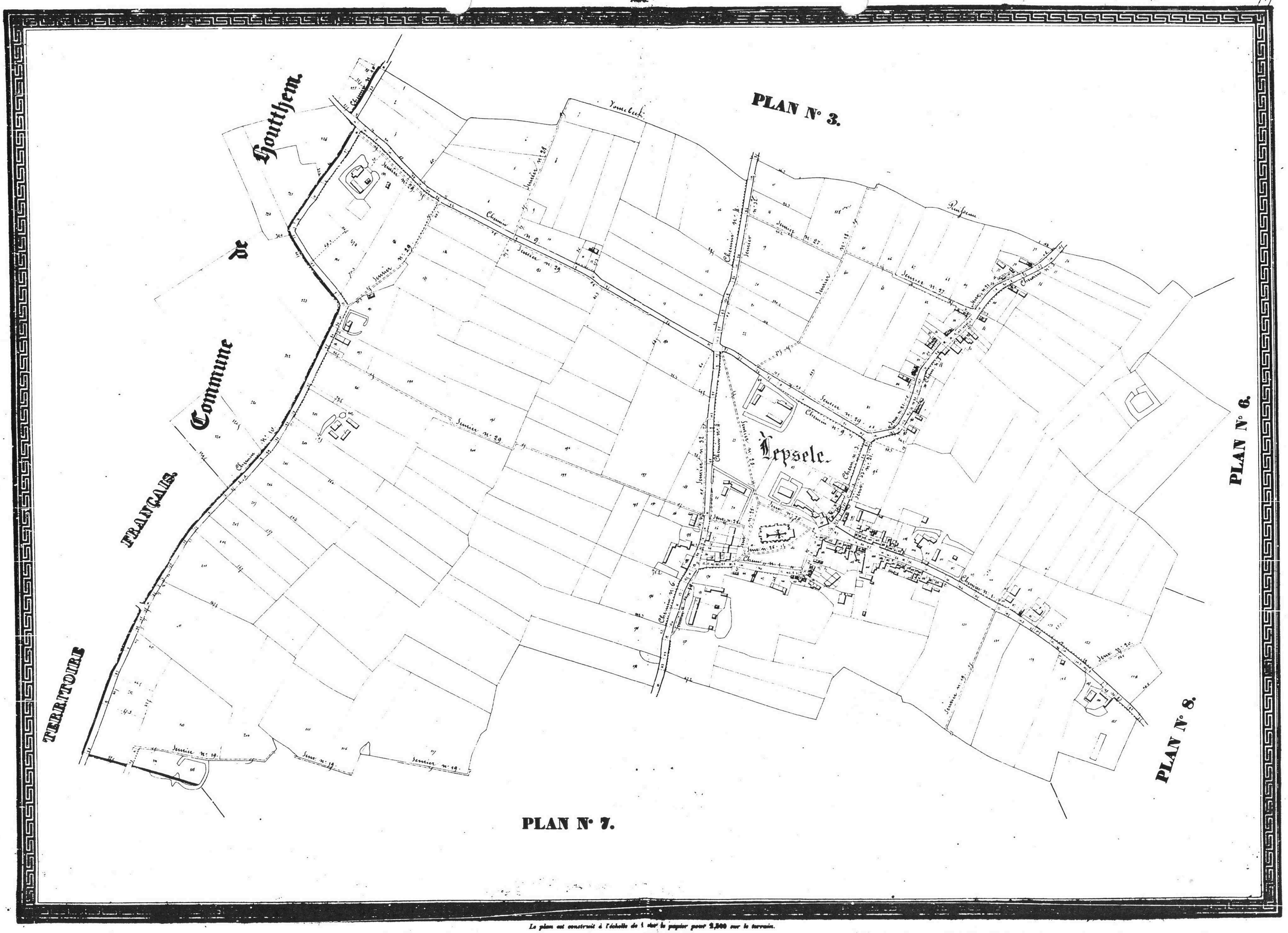

Le plan est construit à l'échelle de 1 mm sur le papier pour 2,500 sur le terrain.

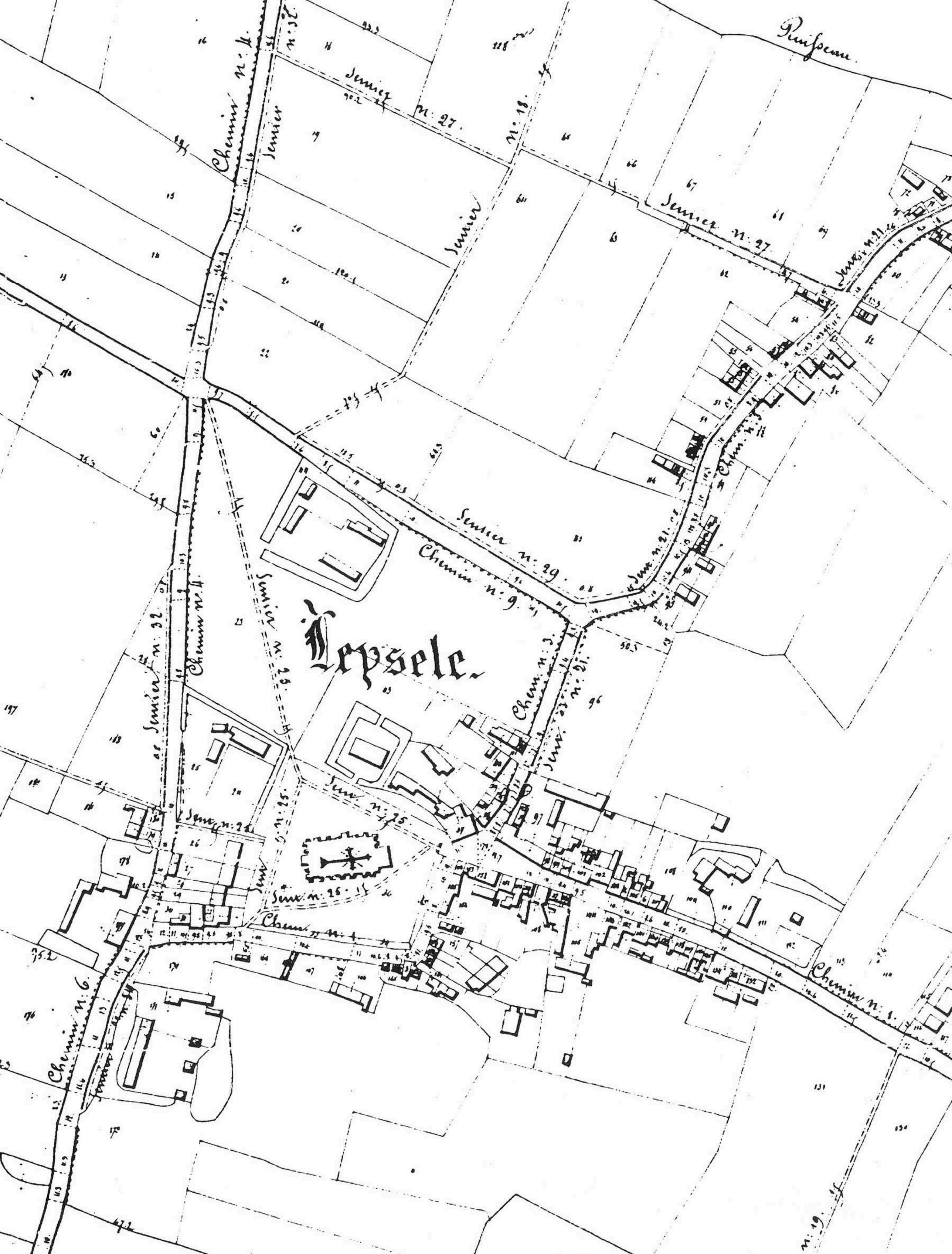
Ruisseau
Chemin n: 11.
Sentier n: 27.
Sentier n: 18.
Sentier n: 27.
Sentier n: 29.
Chemin n: 9.
Sentier n: 32.
Chemin n: 11.
Sentier n: 26.
Lepsele.
Sentier n: 25.
Chemin n: 6.
Chemin n: 1.
n: 19.

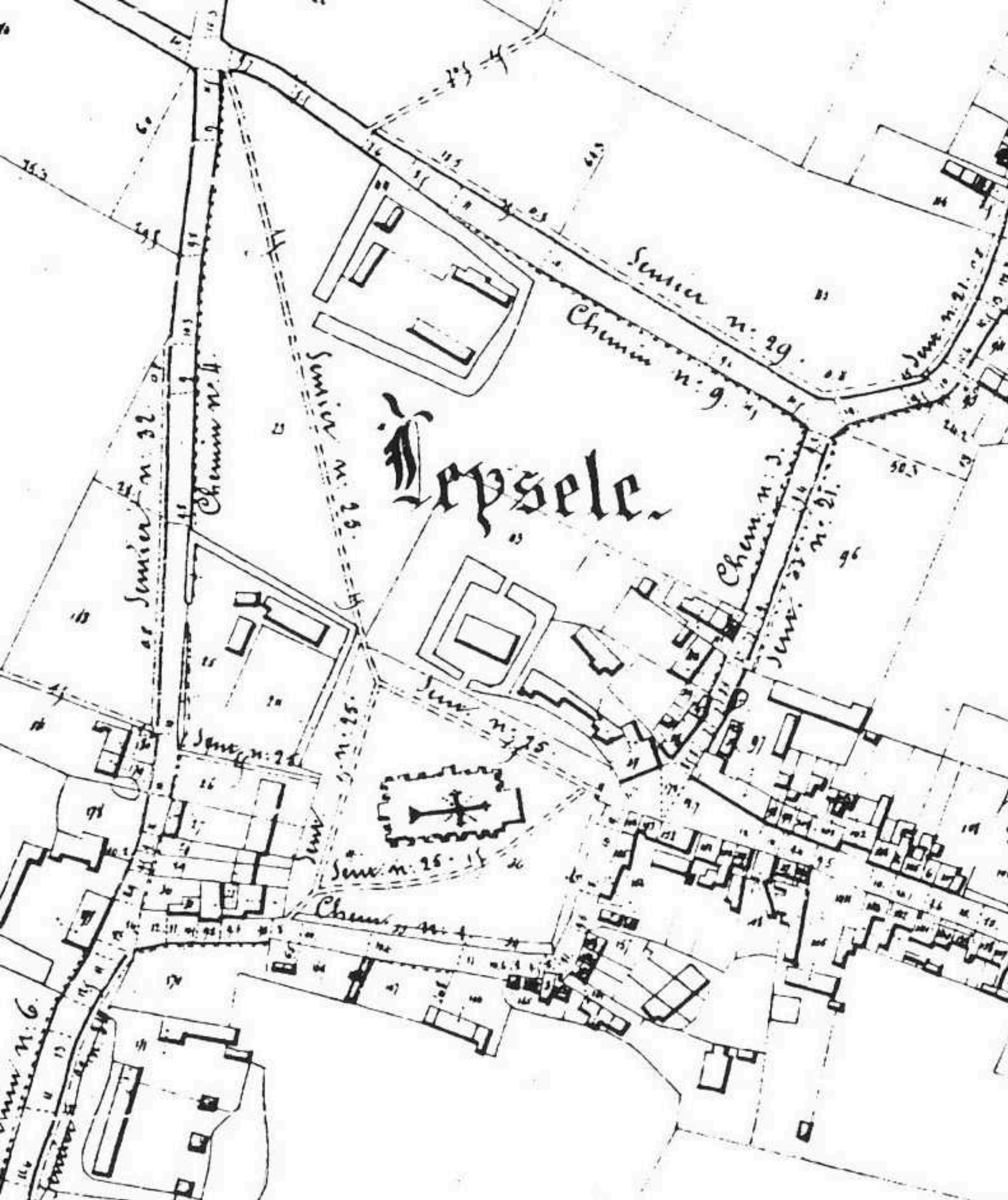
Lepsele
Chemin n. 9.
Chemin n. 11.
Chemin n. 32.
Chemin n. 3.
Chemin n. 4.
Chemin n. 6.
Sentier n. 29.
Sentier n. 29.
Sentier n. 21.
Sentier n. 21.
Sentier n. 25.
Sentier n. 25.
Sentier n. 25.
Sentier n. 26.
Sentier n. 26.

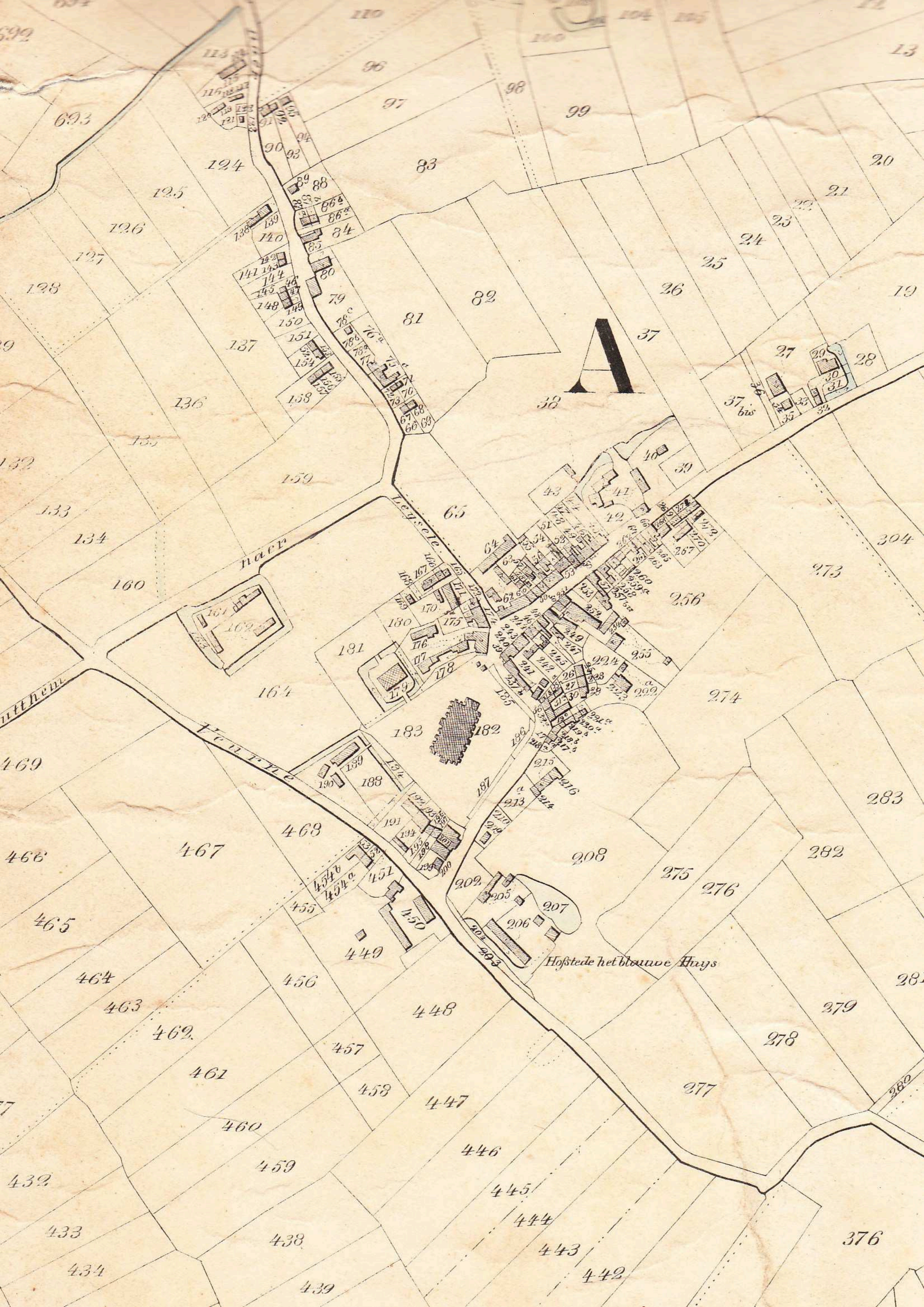
A
Leysele
naer
Hoßtede het blauwe Huys

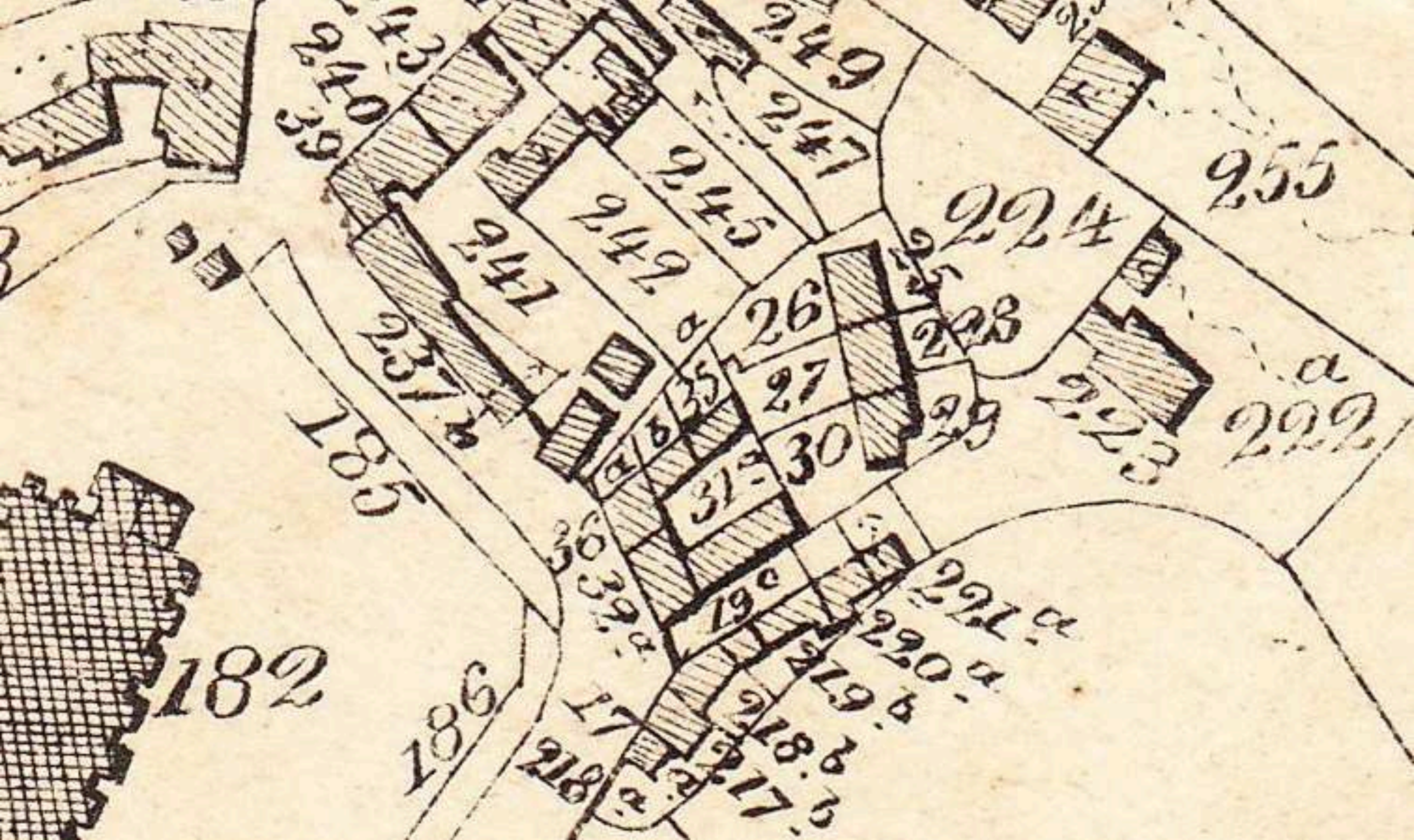
243
240
239
249
247
245
242
241
237
185
182
186
26
27
30
31
35
29
28
224
223
222
255
221 a
220 a
219 b
218 b
217 b
218
17
19 c

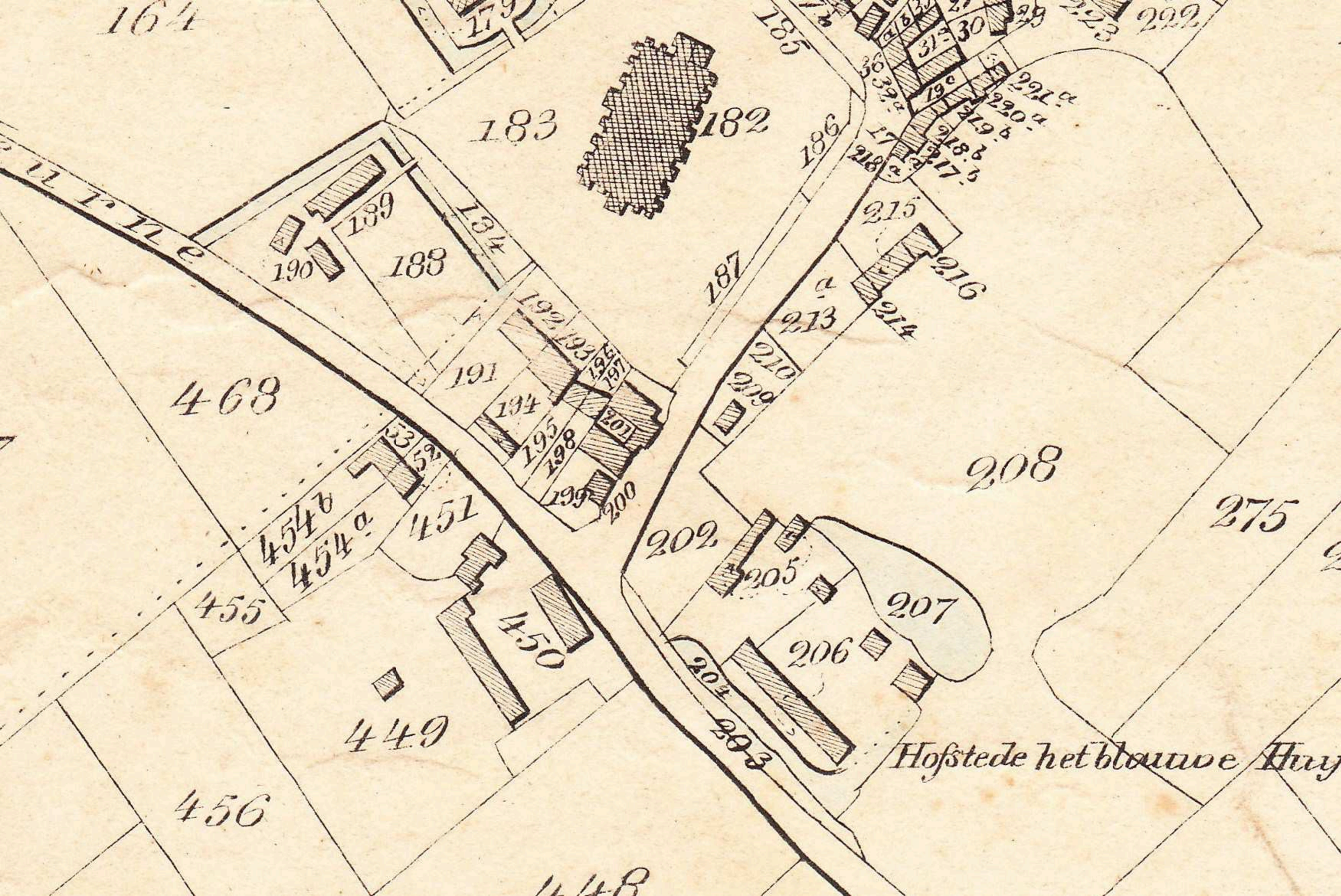
164
179
185
183
182
186
30
31
29
223
222
39a
19c
221a
220a
219b
218b
217b
218a
17
215
216
214
213
210
209
189
190
188
184
187
192
193
194
197
191
194
195
198
199
200
201
468
53
52
454b
454a
451
455
450
449
456
202
205
207
206
204
203
208
275
Hofstede het blauwe Huy

Développement de la place

à l'échelle d'un à 2,500 Mètres.

Développement de la place

à l'échelle d'un à 2,500 Mètres.